



## **INFORMAČNÍ MEMORANDUM**

### **PŘEDMĚT PRODEJE “B”**

Prodej pozemků o výměře celkem 2.345 m<sup>2</sup>, k.ú.  
Václavovice u Frýdku-Místku, obec Václavovice,  
Moravskoslezský kraj

**[WWW.VEREJNEDRAZBY.CZ/A7174](http://WWW.VEREJNEDRAZBY.CZ/A7174)**

## Informace o elektronické aukci A7174:

Prodej probíhá formou elektronické anglické aukce na adrese:

[www.verejnedrazby.cz/A7174](http://www.verejnedrazby.cz/A7174)

Prodej v rámci insolvenčního řízení KSOS INS 15873/2017-A-12

Prodej pozemků celkem 2.345 m<sup>2</sup>, k.ú. Václavovice u Frýdku-Místku, obec Václavovice, Moravskoslezský kraj

Začátek aukce	26.3. 2024 ve 13:00 hod.
Konec aukce	22.5. 2024 ve 13:00 hod.
Vyvolávací cena vč. provize s DPH*	2.609.100,- Kč
Požadovaná kauce	135.000,- Kč
Číslo účtu pro složení kauce	2501886179/2010
Minimální příhoz	10.000,- Kč
Maximální příhoz	1.000.000,- Kč

\*výherce aukce neplatí žádnou provizi zprostředkovateli nad rámec vysoutěžené (konečné) ceny dosažené v aukci, ani poplatky za přípravu smluvní dokumentace, předání a převzetí předmětu prodeje.

Kontaktní osoby:

Ing.Lenka Kunstová., tel.: +420 603 821 159, mail: [kunstova@gaute.cz](mailto:kunstova@gaute.cz)

Andrea Šalovská, tel.: +420 732 430 136, mail: [salovska@gaute.cz](mailto:salovska@gaute.cz)



## Předmět prodeje:

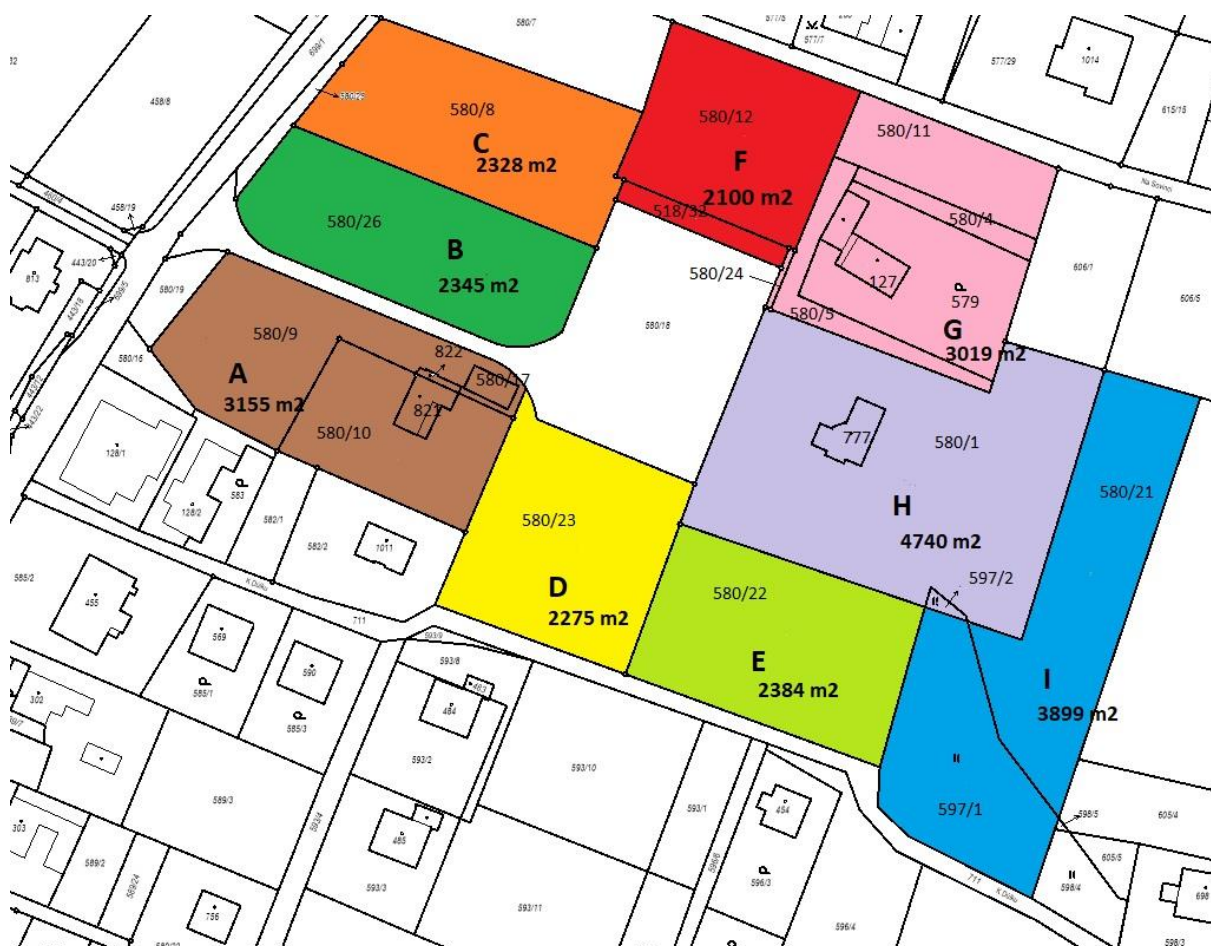
- pozemek parc.č. 580/26 o výměře 2345 m<sup>2</sup>, orná půda,
- **spoluvlastnický podíl ve výši 2345/19962 na pozemku parc.č. 580/18,**

to vše zapsáno v katastru nemovitostí na LV č. 379 pro katastrální území Václavovice u Frýdku-Místku, obec Václavovice, u Katastrálního úřadu pro Moravskoslezský kraj, KP Ostrava.

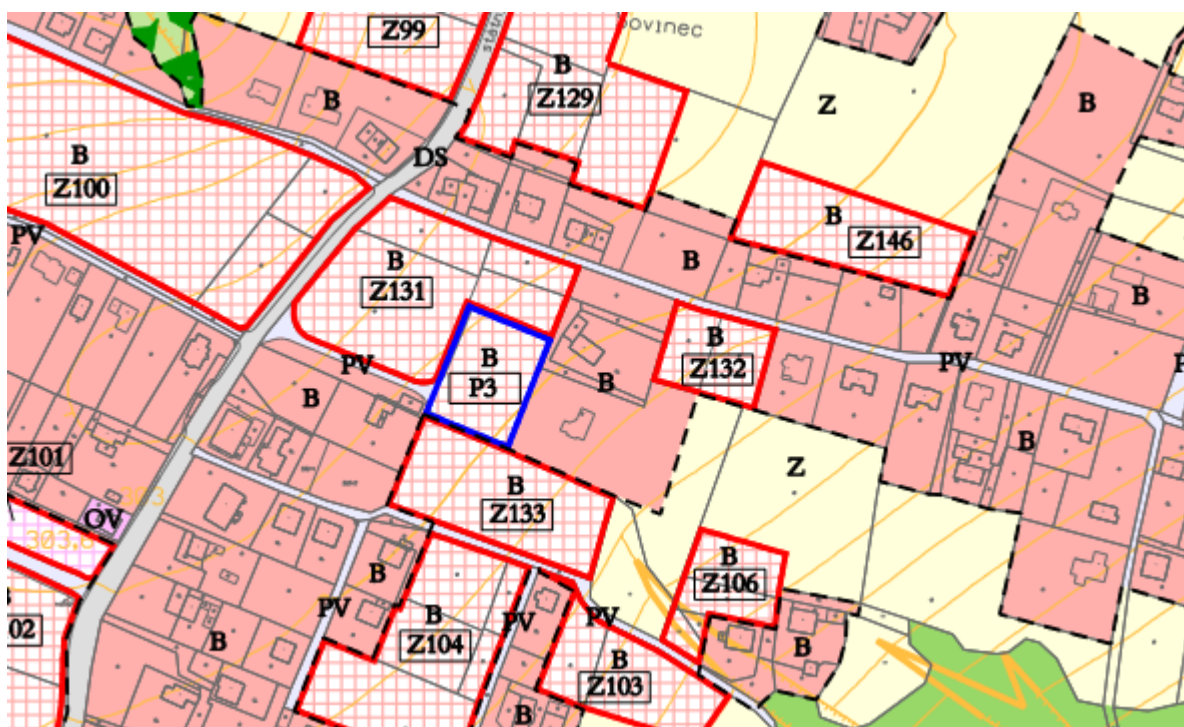
## Popis předmětu prodeje:

Pozemek je dle platného územního plánu obce Václavovice určený pro bydlení s hlavním využitím bydlení v rodinných domech. Dle informací ze znaleckého posudku jsou inženýrské sítě - vodovod, plynovod, elektroinstalace dostupné z ulice Frýdecká, kanalizace je dostupná z ulice Na Sovinci.

## Katastrální mapa předmětu prodeje – pozemku B:





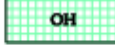







## Územní plán:



PLOCHY STABILIZOVANÉ		PLOCHY ZMĚN		
<b>VV</b>				PLOCHY VODNÍ A VODOHOSPODÁŘSKÉ
<b>Z</b>				PLOCHY ZEMĚDĚLSKÉ - PLOCHY ORNÉ PŮDY A TRVALÝCH TRAVNÍCH POROSTŮ
<b>ZS</b>	<b>ZS</b>			PLOCHY ZEMĚDĚLSKÉ - PLOCHY ZAHRAD A SADŮ
<b>L</b>				PLOCHY LESNÍ
<b>PP</b>				PLOCHY PŘÍRODNÍ
<b>NS</b>				PLOCHY SMÍŠENÉ NEZASTAVĚNÉHO ÚZEMÍ



**PLOCHY S ROZDÍLNÝM ZPŮSOBEM VYUŽITÍ**

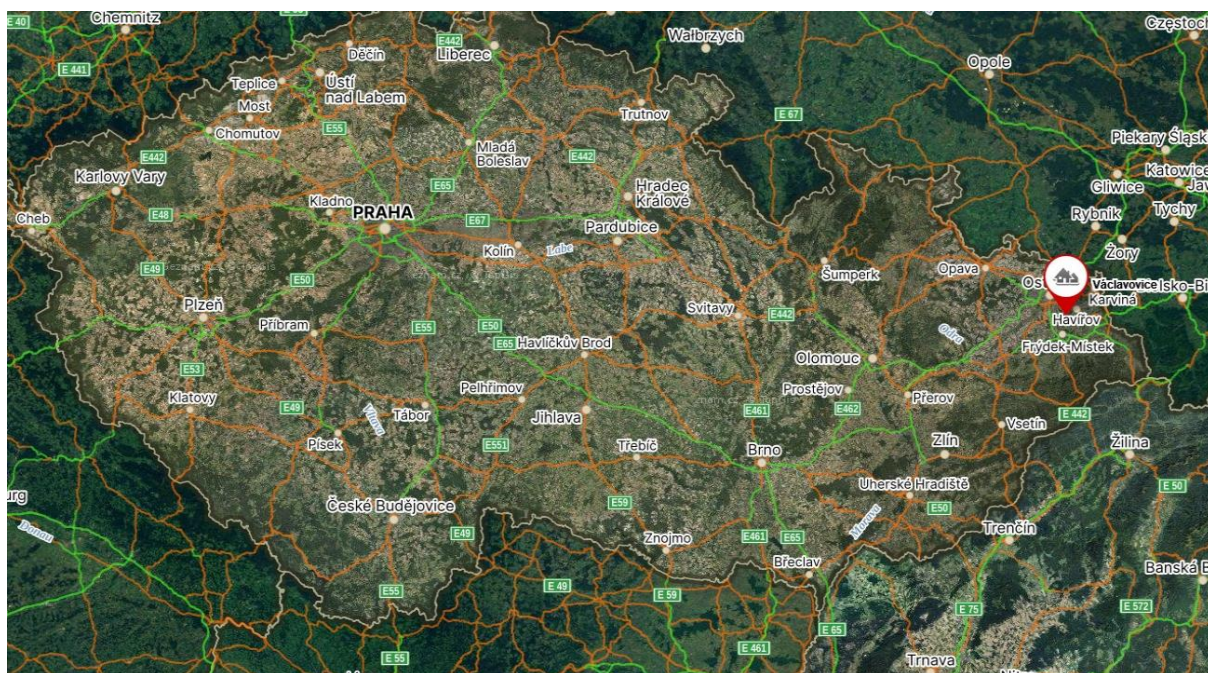
PLOCHY STABILIZOVANÉ	PLOCHY ZMĚN	
		PLOCHY BYDLENÍ
		PLOCHY OBČANSKÉHO VYBAVENÍ - PLOCHY OBČANSKÉHO VYBAVENÍ VEŘEJNÉ INFRASTRUKTURY
		PLOCHY OBČANSKÉHO VYBAVENÍ - PLOCHY OBČANSKÉHO VYBAVENÍ SPECIFICKÉHO
		PLOCHY OBČANSKÉHO VYBAVENÍ - PLOCHY SPORTOVNÍCH A TĚLOVÝCHOVNÝCH ZAŘÍZENÍ
		PLOCHY OBČANSKÉHO VYBAVENÍ - PLOCHY HŘBITOVŮ
		PLOCHY VEŘEJNÝCH PROSTRANSTVÍ - PLOCHY PĚŠÍCH A VOZIDLOVÝCH KOMUNIKACÍ
		PLOCHY VEŘEJNÝCH PROSTRANSTVÍ - PLOCHY ZELENĚ NA VEŘEJNÝCH PROSTRANSTVÍCH
		PLOCHY DOPRAVNÍ INFRASTRUKTURY - PLOCHY DOPRAVY SILNIČNÍ
		PLOCHY DOPRAVNÍ INFRASTRUKTURY - PLOCHY PARKOVACÍ A ODSTAVNÉ
		PLOCHY TECHNICKÉ INFRASTRUKTURY
		PLOCHY VÝROBY A SKLADOVÁNÍ

STAV	NÁVRH	
		HRANICE ŘEŠENÉHO ÚZEMÍ
		HRANICE ZASTAVĚNÉHO ÚZEMÍ K 1. 7. 2014
		HRANICE ZASTAVITELNÝCH PLOCH S OZNAČENÍM
		HRANICE PLOCH PŘESTAVBY S OZNAČENÍM

**ÚZEMNÍ SYSTÉM EKOLOGICKÉ STABILITY**

STAV	NÁVRH	
		LOKÁLNÍ BOKORIDOR ÚSES
		LOKÁLNÍ BIOCENTRUM ÚSES
		OZNAČENÍ PRVKŮ ÚSES

## Poloha předmětu prodeje:



## Obec Václavovice:

Obec, která leží v okrese Ostrava-město v Moravskoslezském kraji, v blízkosti měst Ostrava, Havířov a Frýdek-Místek. Žije zde 2089 obyvatel. Obec je členem svazku obcí Region Slezská brána od roku 1999, a je tak jedním z nejstarších členů svazku.

**Václavovice** mají výbornou dopravní dostupnost danou blízkostí dálničních tras. Hromadná doprava je zajištěna autobusovými spoji z autobusové zastávky „Restaurace u Čepaníků“, která je situována v bezprostřední blízkosti nemovitosti.

**Občanská vybavenost:** škola, školka, obchod, restaurace, fotbalový klub, hasičárna, myslivna, zázemí pro děti.

**Počet obyvatel:** 2.089

**Počet domů:** 663

## Identifikační údaje zprostředkovatele

GAUTE, a.s., se sídlem Lidická 26, 602 00 Brno, IČ 25543709, společnost zapsána v obchodním rejstříku vedeném Krajským soudem v Brně, oddíl B., vložka 2794, zastoupena Ing. Radovanem Hlavinkou, předsedou představenstva

Od počátku svého působení na trhu v roce 1996, kdy byla založena první společnost ze skupiny GAUTE, nabízíme klientům kvalitní služby v oblasti zprostředkování prodeje, nákupu a pronájmu všech typů nemovitostí, později i v oblasti dražeb a výběrových řízení a elektronických aukcí. Společnost dále rozšířila působnost na prodej movitých věcí, strojů a zařízení, podniků apod., přičemž tuto činnost zajišťuje vlastní oddělení transparentního zpeněžení majetku. Za dobu svého působení jsme realizovali tisíce nejrůznějších prodejů formou aukcí, dražeb, výběrových řízení i přímého prodeje a zpeněžili jsme majetek v řádu několika miliard Kč.

### Kontaktní osoby:

Ing. Lenka Kunstová, tel.: +420 603 821 159, mail: [kunstova@gaute.cz](mailto:kunstova@gaute.cz)

Andrea Šalovská, tel.: +420 732 430 136, mail: [salovska@gaute.cz](mailto:salovska@gaute.cz)