

INFORMAČNÍ MEMORANDUM

PŘEDMĚT PRODEJE “D”

Prodej pozemků o výměře celkem 2.275 m², k.ú.
Václavovice u Frýdku-Místku, obec Václavovice,
Moravskoslezský kraj

WWW.VEREJNEDRAZBY.CZ/A7176

Informace o elektronické aukci A7176:

Prodej probíhá formou elektronické anglické aukce na adrese:

www.verejnedrazby.cz/A7176

Prodej v rámci insolvenčního řízení KSOS INS 15873/2017-A-12

Prodej pozemků celkem 2.275 m², k.ú. Václavovice u Frýdku-Místku, obec Václavovice, Moravskoslezský kraj

Začátek aukce	26.3. 2024 ve 13:00 hod.
Konec aukce	24.5. 2024 ve 13:00 hod.
Vyvolávací cena vč. provize s DPH*	2.531.200,- Kč
Požadovaná kauce	130.000,- Kč
Číslo účtu pro složení kauce	2501886179/2010
Minimální příhoz	10.000,- Kč
Maximální příhoz	1.000.000,- Kč

*výherce aukce neplatí žádnou provizi zprostředkovateli nad rámec vysoutěžené (konečné) ceny dosažené v aukci, ani poplatky za přípravu smluvní dokumentace, předání a převzetí předmětu prodeje.

Kontaktní osoby:

Ing.Lenka Kunstová., tel.: +420 603 821 159, mail: kunstova@gaute.cz

Andrea Šálovská, tel.: +420 732 430 136, mail: salovska@gaute.cz



Předmět prodeje:

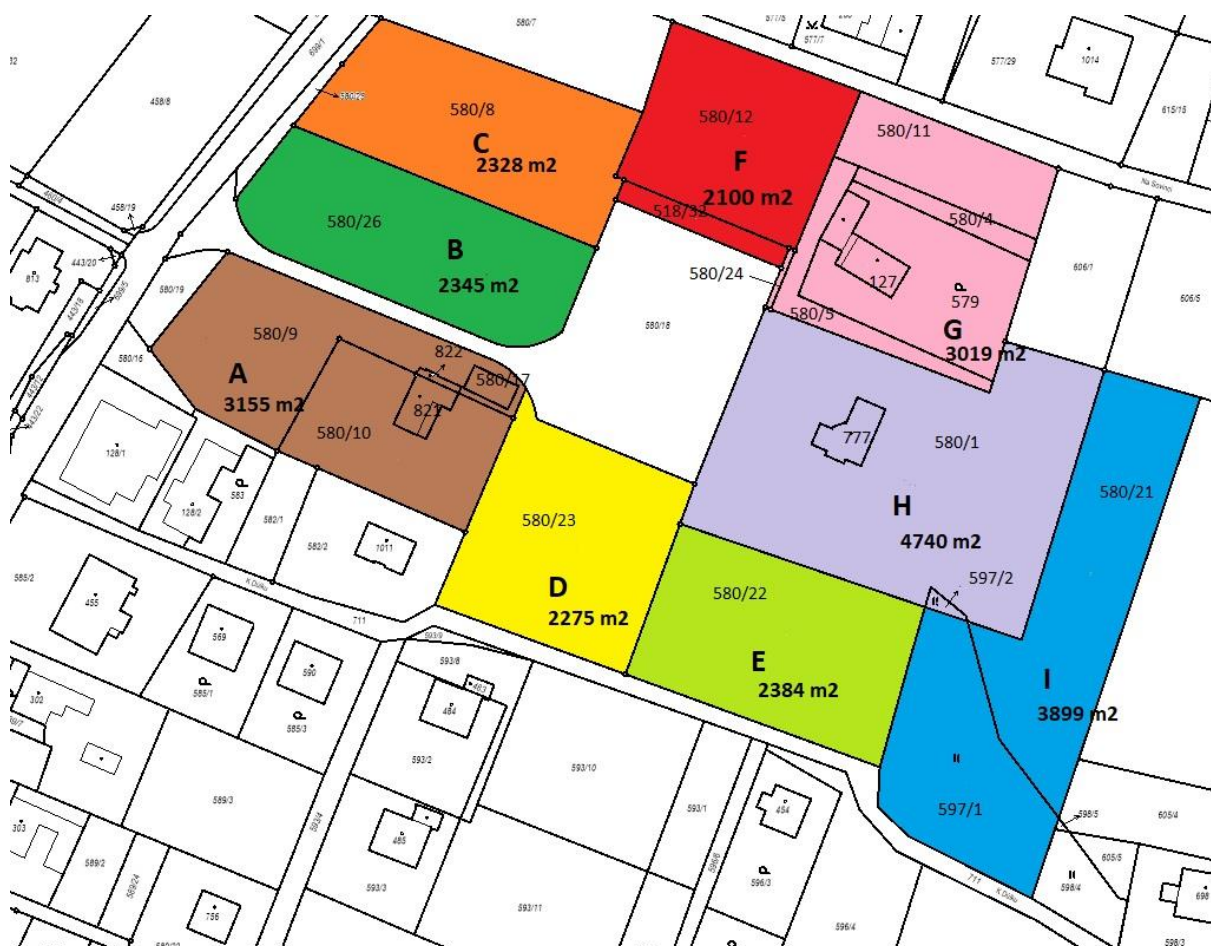
- pozemek parc.č. 580/23 o výměře 2275 m², orná půda,
- **spoluvlastnický podíl ve výši 2275/19962 na parc.č. 580/18,**

to vše zapsáno v katastru nemovitostí na LV č. 379 pro katastrální území Václavovice u Frýdku-Místku, obec Václavovice, u Katastrálního úřadu pro Moravskoslezský kraj, KP Ostrava.

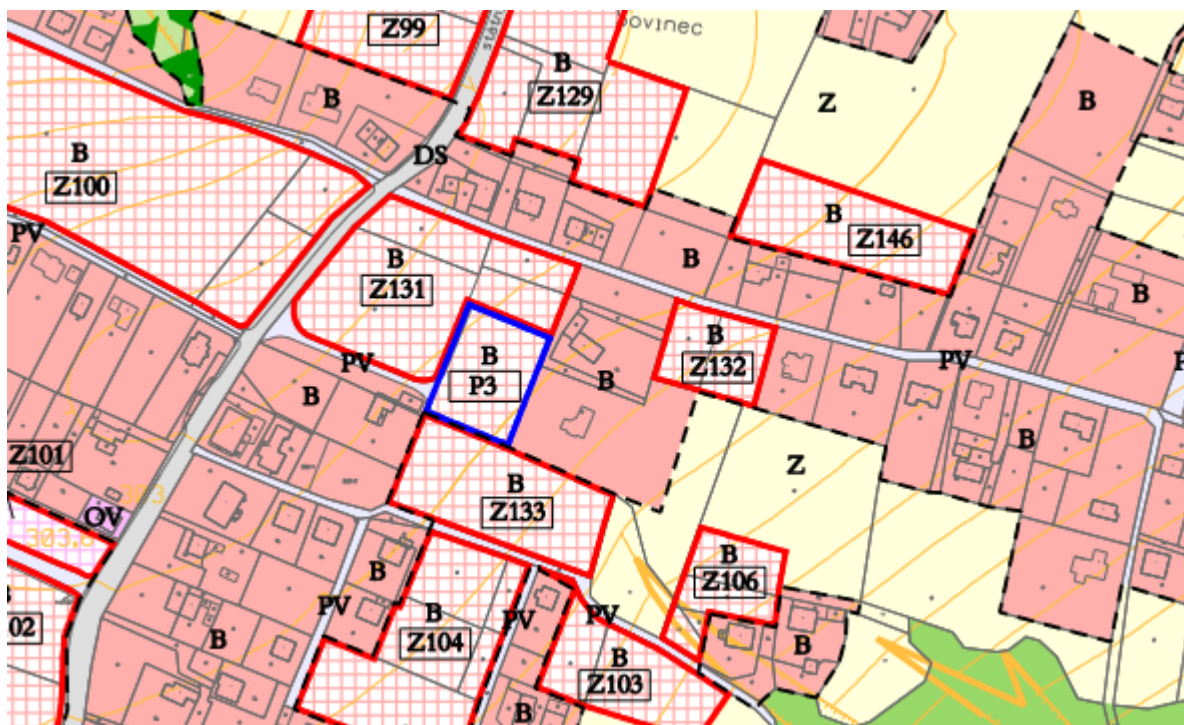
Popis předmětu prodeje:

Pozemek o celkové výměře 2.275m² je dle platného územního plánu obce Václavovice určený pro bydlení s hlavním využitím bydlení v rodinných domech. Dle informací ze znaleckého posudku jsou inženýrské sítě - vodovod, plynovod, elektroinstalace, kanalizace dostupné z ulice K Důlku.

Katastrální mapa předmětu prodeje – pozemku D:





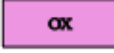




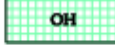














Územní plán:



PLOCHY STABILIZOVANÉ		PLOCHY ZMĚN		
VV				PLOCHY VODNÍ A VODOHOSPODÁŘSKÉ
Z				PLOCHY ZEMĚDĚLSKÉ - PLOCHY ORNÉ PŮDY A TRVALÝCH TRAVNÍCH POROSTŮ
ZS	ZS			PLOCHY ZEMĚDĚLSKÉ - PLOCHY ZAHRAD A SADŮ
L				PLOCHY LESNÍ
PP				PLOCHY PŘÍRODNÍ
NS				PLOCHY SMÍŠENÉ NEZASTAVĚNÉHO ÚZEMÍ

PLOCHY S ROZDÍLNÝM ZPŮSOBEM VYUŽITÍ

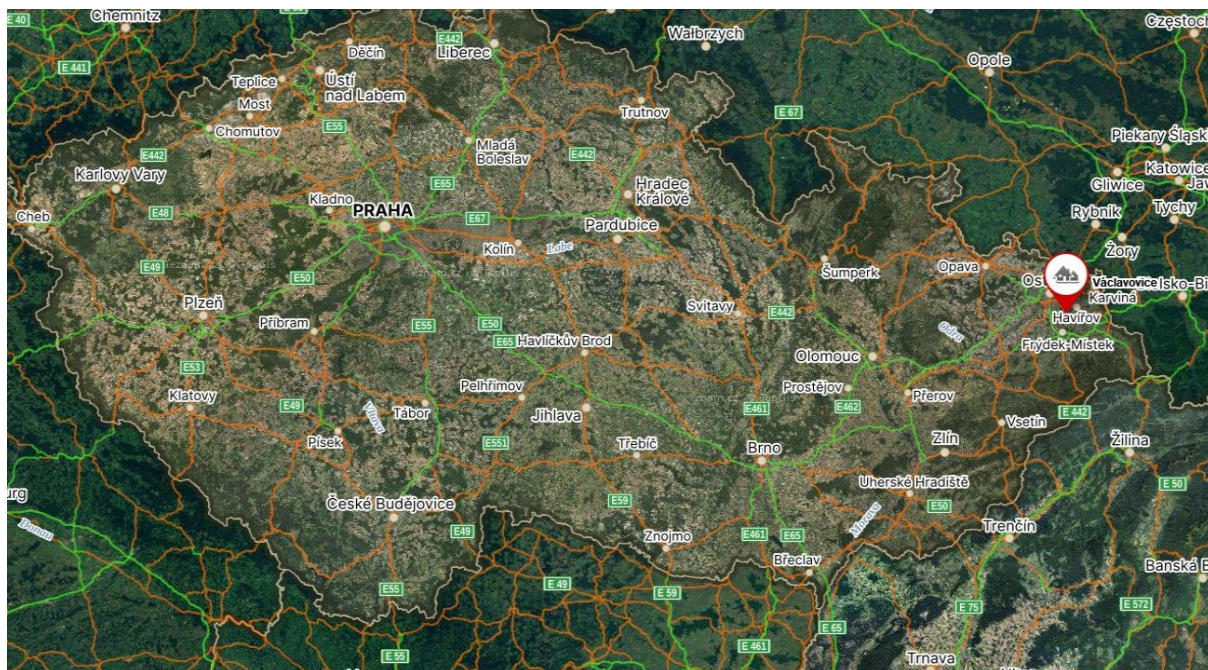
PLOCHY STABILIZOVANÉ	PLOCHY ZMĚN	
		PLOCHY BYDLENÍ
		PLOCHY OBČANSKÉHO VYBAVENÍ - PLOCHY OBČANSKÉHO VYBAVENÍ VEŘEJNÉ INFRASTRUKTURY
		PLOCHY OBČANSKÉHO VYBAVENÍ - PLOCHY OBČANSKÉHO VYBAVENÍ SPECIFICKÉHO
		PLOCHY OBČANSKÉHO VYBAVENÍ - PLOCHY SPORTOVNÍCH A TĚLOVÝCHOVNÝCH ZAŘÍZENÍ
		PLOCHY OBČANSKÉHO VYBAVENÍ - PLOCHY HŘBITOVŮ
		PLOCHY VEŘEJNÝCH PROSTRANSTVÍ - PLOCHY PĚŠÍCH A VOZIDLOVÝCH KOMUNIKACÍ
		PLOCHY VEŘEJNÝCH PROSTRANSTVÍ - PLOCHY ZELENĚ NA VEŘEJNÝCH PROSTRANSTVÍCH
		PLOCHY DOPRAVNÍ INFRASTRUKTURY - PLOCHY DOPRAVY SILNIČNÍ
		PLOCHY DOPRAVNÍ INFRASTRUKTURY - PLOCHY PARKOVACÍ A ODSTAVNÉ
		PLOCHY TECHNICKÉ INFRASTRUKTURY
		PLOCHY VÝROBY A SKLADOVÁNÍ

STAV	NÁVRH	
		HRANICE ŘEŠENÉHO ÚZEMÍ
		HRANICE ZASTAVĚNÉHO ÚZEMÍ K 1. 7. 2014
		HRANICE ZASTAVITELNÝCH PLOCH S OZNAČENÍM
		HRANICE PLOCH PŘESTAVBY S OZNAČENÍM

ÚZEMNÍ SYSTÉM EKOLOGICKÉ STABILITY

STAV	NÁVRH	
		LOKÁLNÍ BOKORIDOR ÚSES
		LOKÁLNÍ BIOCENTRUM ÚSES
		OZNAČENÍ PRVKŮ ÚSES

Poloha předmětu prodeje:



Obec Václavovice:

Obec, která leží v okrese Ostrava-město v Moravskoslezském kraji, v blízkosti měst Ostrava, Havířov a Frýdek-Místek. Žije zde 2089 obyvatel. Obec je členem svazku obcí Region Slezská brána od roku 1999, a je tak jedním z nejstarších členů svazku.

Václavovice mají výbornou dopravní dostupnost danou blízkostí dálničních tras. Hromadná doprava je zajištěna autobusovými spoji z autobusové zastávky „Restaurace u Čepaníků“, která je situována v bezprostřední blízkosti nemovitosti.

Občanská vybavenost: škola, školka, obchod, restaurace, fotbalový klub, hasičárna, myslivna, zázemí pro děti.

Počet obyvatel: 2.089

Počet domů: 663

Identifikační údaje zprostředkovatele

GAUTE, a.s., se sídlem Lidická 26, 602 00 Brno, IČ 25543709, společnost zapsána v obchodním rejstříku vedeném Krajským soudem v Brně, oddíl B., vložka 2794, zastoupena Ing. Radovanem Hlavinkou, předsedou představenstva

Od počátku svého působení na trhu v roce 1996, kdy byla založena první společnost ze skupiny GAUTE, nabízíme klientům kvalitní služby v oblasti zprostředkování prodeje, nákupu a pronájmu všech typů nemovitostí, později i v oblasti dražeb a výběrových řízení a elektronických aukcí. Společnost dále rozšířila působnost na prodej movitých věcí, strojů a zařízení, podniků apod., přičemž tuto činnost zajišťuje vlastní oddělení transparentního zpeněžení majetku. Za dobu svého působení jsme realizovali tisíce nejrůznějších prodejů formou aukcí, dražeb, výběrových řízení i přímého prodeje a zpeněžili jsme majetek v řádu několika miliard Kč.

Kontaktní osoby:

Ing. Lenka Kunstová, tel.: +420 603 821 159, mail: kunstova@gaute.cz

Andrea Šalovská, tel.: +420 732 430 136, mail: salovska@gaute.cz