

VÝPIS Z KATASTRU NEMOVITOSTÍ
prokazující stav evidovaný k datu 15.04.2026 13:15:02

Vyhотовeno bezúplatně dálkovým přístupem pro účel: Insolvenční řízení, č.j.: KsBR 54 INS 18785 / 2025 pro TP Insolvence,
v.o.s.


Okres: CZ0722 Uherské Hradiště

Obec: 592102 Buchlovice

Kat.území: 615625 Buchlovice

List vlastnictví: 1656

V kat. území jsou pozemky vedeny v jedné číselné řadě

A Vlastník, jiný oprávněný	Identifikátor	Podíl
Vlastnické právo		
		1/30
		2/15
		3/10
		1/10
		3/10
		1/60
		1/10
Vaňátko Robert, Komenského 751, 68708 Buchlovice		1/60

B Nemovitosti

Pozemky

Parcela	Výměra[m2]	Druh pozemku	Způsob využití	Způsob ochrany
1852/18	7287	trvalý travní porost		zemědělský půdní fond
1854/1	851	ostatní plocha	neplodná půda	

B1 Věcná práva sloužící ve prospěch nemovitostí v části B - Bez zápisu


C Věcná práva zatěžující nemovitosti v části B včetně souvisejících údajů - Bez zápisu

D Poznámky a další obdobné údaje

Typ vztahu

o Rozhodnutí o úpadku (§ 136 odst. 1 insolvenčního zákona)

Povinnost k

Vaňátko Robert, Komenského 751, 68708 Buchlovice,
RČ/IČO: 

Plomby a upozornění - Bez zápisu

E Nabývací tituly a jiné podklady zápisu

Listina

o Usnesení soudu o dědictví 21D 1438/2018-44 Okresního soudu v Uherském Hradišti ze dne 03.09.2019. Právní moc ke dni 24.09.2019. Právní účinky zápisu k okamžiku 24.09.2019 14:16:44. Zápis proveden dne 30.09.2019.

V-6556/2019-711

Pro: 

RČ/IČO: 

o Usnesení soudu o dědictví 21D 1256/2019-40 Okresního soudu v Uherském Hradišti ze dne 21.11.2019. Právní moc ke dni 21.11.2019. Právní účinky zápisu k okamžiku 28.11.2019 15:38:06. Zápis proveden dne 12.12.2019.

V-8255/2019-711

Pro: 

RČ/IČO: 

VÝPIS Z KATASTRU NEMOVITOSTÍ
prokazující stav evidovaný k datu 15.04.2026 13:15:02

Okres: CZ0722 Uherské Hradiště


Obec: 592102 Buchlovice

Kat.území: 615625 Buchlovice

List vlastnictví: 1656

V kat. území jsou pozemky vedeny v jedné číselné řadě

Listina




- o Usnesení soudu o dědictví 21D 1258/2019-61 Okresního soudu v Uherském Hradišti ze dne 15.01.2020. Právní moc ke dni 15.01.2020. Právní účinky zápisu k okamžiku 17.01.2020 12:50:56. Zápis proveden dne 03.02.2020.

V-313/2020-711

Pro: Vaňátko Robert, Komenského 751, 68708 Buchlovice

RČ/IČO: 



F Vztah bonitovaných půdně ekologických jednotek (BPEJ) k parcelám

Parcela	BPEJ	Výměra [m2]
1852/18	31010	54
	34177	7233

Nemovitosti jsou v územním obvodu, ve kterém vykonává státní správu katastru nemovitostí ČR: Katastrální úřad pro Zlínský kraj, Katastrální pracoviště Uherské Hradiště, kód: 711.

Vyhotovil:
Český úřad zeměměřický a katastrální - SCD

Vyhotoveno: 15.04.2026 13:33:41

Poučení: Údaje katastru lze užit pouze k účelům uvedeným v § 1 odst. 2 katastrálního zákona. Osobní údaje získané z katastru lze zpracovávat pouze při splnění podmínek obecného nařízení o ochraně osobních údajů. Podrobnosti viz <https://cuzk.gov.cz/>.