Informační memorandum

Nový výrobní areál v Nížkovicích

Potenciální roční výnos: cca 10 mil. Kč

Užitná plocha budov: 4.805 m²

Plocha pozemků: 23.576 m²

Výběrové řízení A3184

Dostupné na www.verejnedrazby.cz/A3184

Obsah

Informační memorandum 1
Výrobní areál v Nížkovicích 3
Základní údaje 3
Výhody objektu: 4
Podrobnosti výběrového řízení: 4
Poloha 5
Katastrální mapy 6
Podrobný popis + výměry 11
Fotodokumentace 19
Předmět prodeje 25
Výpisy z katastru nemovitostí 35
Územní plán a základní členění 84
Technická infrastruktura - k.ú. Heršpice 89
Vodní hospodářství - k. ú. Nížkovice 90
Energetika - k. ú. Nížkovice 91

Výrobní areál v Nížkovicích

Základní údaje

	Budova SO02	Budova SO03	Budova SO05	Celkem
Plocha pozemků (m2)				23576
Zastavěná plocha (m2)	993	1635	2288	4916
Užitná plocha (m2)	927	1586	2292	4805
Plocha hal + sklady (m2)	778	1427	1735	3940
Plocha kanceláří, soc. a tech. zázemí (m2)	149	159	557	865
Parkovací a odkladné plochy (m2)	-	-	-	455
Současná pronajatá plocha budov (m2)	927	1586	2292	4805
Současná volná plocha k pronájmu (m2) - haly	0	0	0	0
Současná volná plocha k pronájmu (m2) - kanceláře	0	0	0	0
Současný výnos z pronájmu/měsíc	103 300 Kč	169 475 Kč	146 001 Kč	418 776 Kč
Současný výnos z pronájmu/rok	1 239 600 Kč	2 033 700 Kč	1 752 012 Kč	5 025 312 Kč
Současný výnos z pronájmu parkovacích a odkladných ploch/rok	-	-	-	159 252 Kč
Výnos FVE/rok	-	-	-	2 812 172 Kč
Současný výnos z pronájmu/rok + výnos z FVE/rok* **	**1 239 600 Kč**	**2 033 700 Kč**	**1 752 012 Kč**	**7 996 736 Kč**
Potenciální reálný výnos z pronájmu/rok + výnos z FVE/rok**	1 380 600 Kč	2 189 400 Kč	3 753 000 Kč	10 135 172 Kč
Potenciální reálný výnos z pronájmu/10 let + výnos z FVE/10 let**	13 806 000 Kč	21 894 000 Kč	37 530 000 Kč	101 351 720 Kč

gaute@gaute.cz / www.verejnedrazby.cz / +420 541 213 390
Gaute, a.s., Lidická 26,602 00 Brno, Czech Republic

** Částky jsou uvedeny **bez DPH***

*** Vypočteno přičtením k násobku ploch a současné ceny nájemného (hala - 1200 Kč/m2/rok, kanceláře atd. - 3000 Kč/m2/rok) výnosu z parkovného/rok a z FVE/rok*

**** Z ploch obsazených společností PTD CZ, s.r.o. (prodávající) není v současnosti z pronájmu žádný výnos, jedná se o celkem 1339 m2 (budova SO02 a část kanceláří budovy SO05), nájemné bude stanoveno dohodou s kupujícím.*

Výhody objektu:

- **Náklady na topení a ohřev vody pouze 25 tis. Kč/měsíc za celý areál!**
- Výhodná poloha poblíž krajského města Brna
- Využití jak pro výrobní, tak pro skladovací činnost, možnost využití půd
- Areál je nový a moderně vybavený, budovy zkolaudovány v letech 2012 a 2014
- Součástí prodeje je moderní vybavení budov, včetně bezpečnostního systému, a příprava na mostové jeřáby s nosností 5 - 10 tun, včetně nového jeřábu v hodnotě cca 1.200.000 Kč
- **Na střechách budov SO02 a SO03 je instalována 258 kWp fotovoltaická elektrárna s průměrným ročním výnosem 2,8 mil. Kč (bez DPH)**

Forma prodeje: Tříkolové výběrové řízení na www.verejnedrazby.cz/A3184

Podrobnosti výběrového řízení:

Nejnižší nabídková cena:	**90.000.000 Kč bez DPH**
Termín složení kauce (1.kolo):	14. března 2018 do 18:00
Termín podání cenové nabídky (2. kolo):	15. března 2018 do 11:00
Termín podání finální nabídky (3.kolo)*:	15. března 2018 do 14:00
Kauce:	3.000.000 Kč
Kontaktní osoba:	Mgr. Jana Kozlanská, +420725280910, kozlanska@gaute.cz

*finální nabídku podávají pouze ti zájemci, jejichž nabídka se umístila ve druhém kole na prvním, druhém nebo třetím místě.

Ihned po vyhodnocení druhého kola je zveřejněna hodnota nejvyšší nabídky z druhého kola. Ihned po vyhodnocení třetího (finálního) kola je zveřejněna nejvyšší nabídka třetího (finálního) kola.

Upozornění: Prodávající má právo nevyhlásit vítěze výběrového řízení, pakliže nebude dosaženo jím předem smluvně stanovené limitní ceny.

Poloha

Vzdálenosti:

Brno 20 km (centrum 29 km)
1 km od silnice E54, hlavního tahu Brno-Kyjov
10 km od nájezdu na dálnici D1 (Praha-Brno-Olomouc-Ostrava)
25 km od nájezdu na dálnici D2 (Brno -Břeclav-Bratislava-Vídeň)

GPS:

49.114112, 16.906095

Areál se nachází na hranici katastrálního území a obce Nížkovice a katastrálního území a obce Heršpice, v Jihomoravském kraji. Nejbližší město Slavkov u Brna se základní občanskou vybaveností je vzdáleno cca 4 km.

Objekt je přístupný z veřejné zpevněné komunikace ve vlastnictví společnosti Agria, a.s., přístup přes tyto pozemky je zajištěn věcnými břemeny.

Katastrální mapy

LV č. 2356, k.ú. Nížkovice

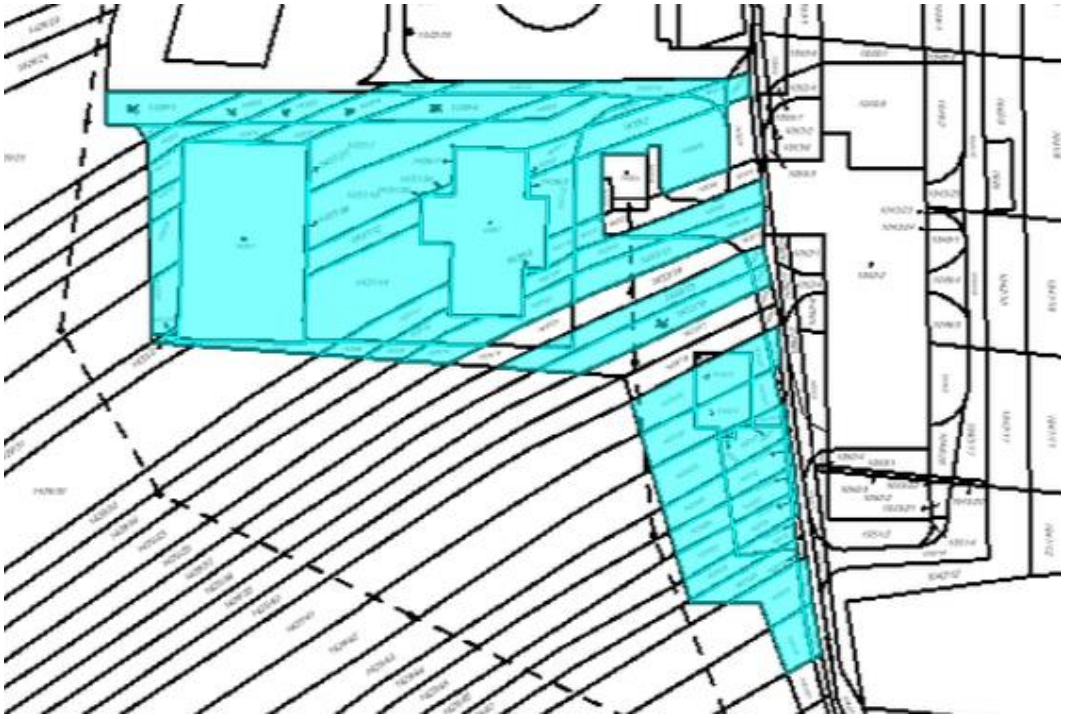

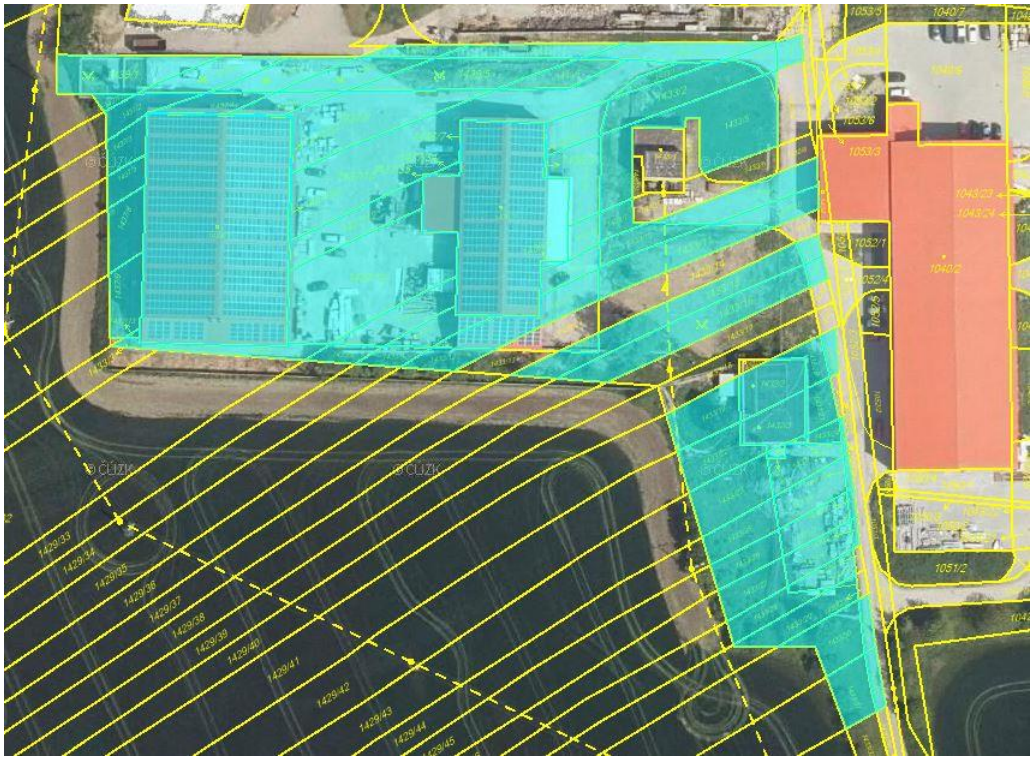

LV č. 1230, k.ú. Heršpice

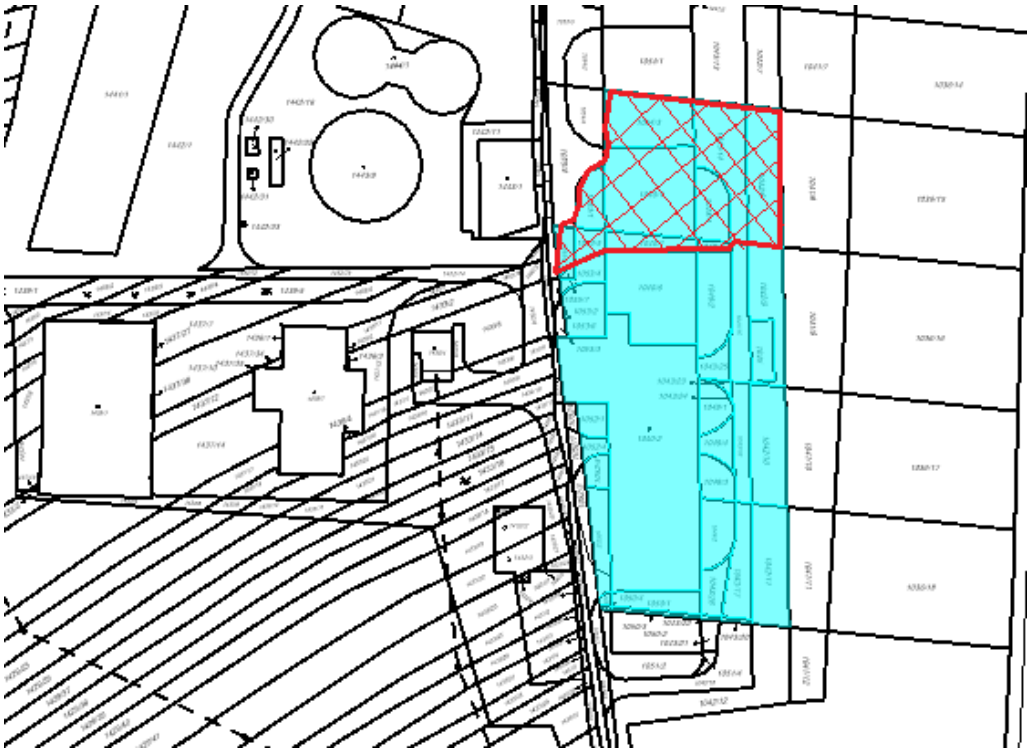

LV č. 1245, k.ú. Heršpice

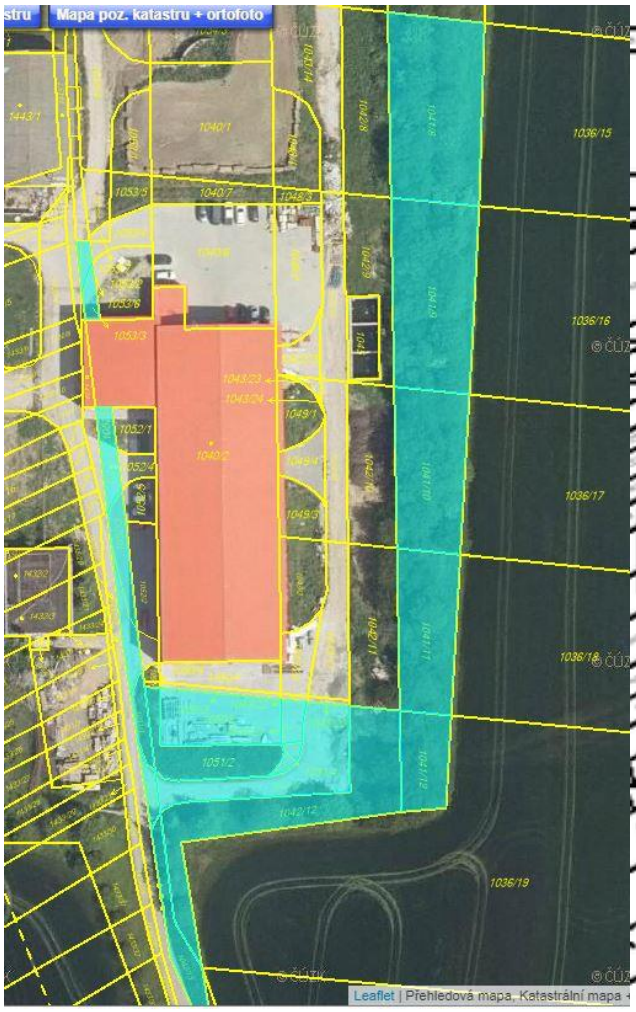

LV č. 2312, k.ú. Nížkovice

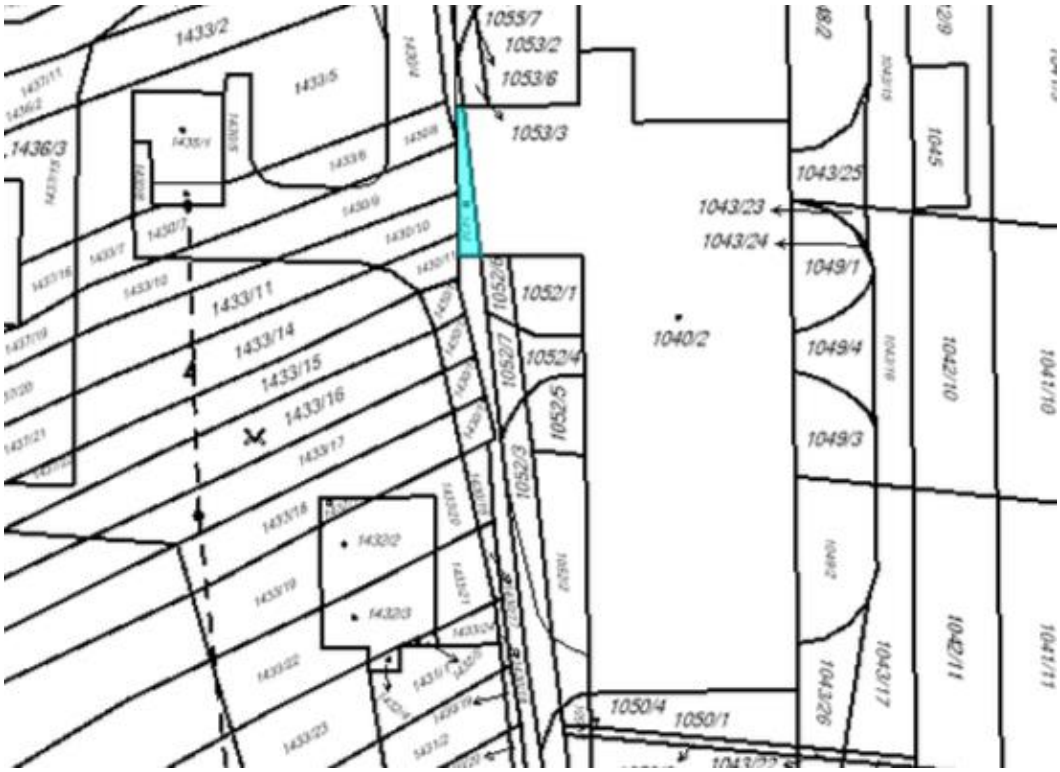



V současné době probíhá odkup ostatních spoluvlastnických podílů k pozemkům zapsaným na LV č. 2375 a na LV č. 2383, katastrální území Nížkovice. Následně budou tyto pozemky o celkové ploše 2.909 m2 přidány do předmětu prodeje.

LV č. 2375, k.ú. Nížkovice

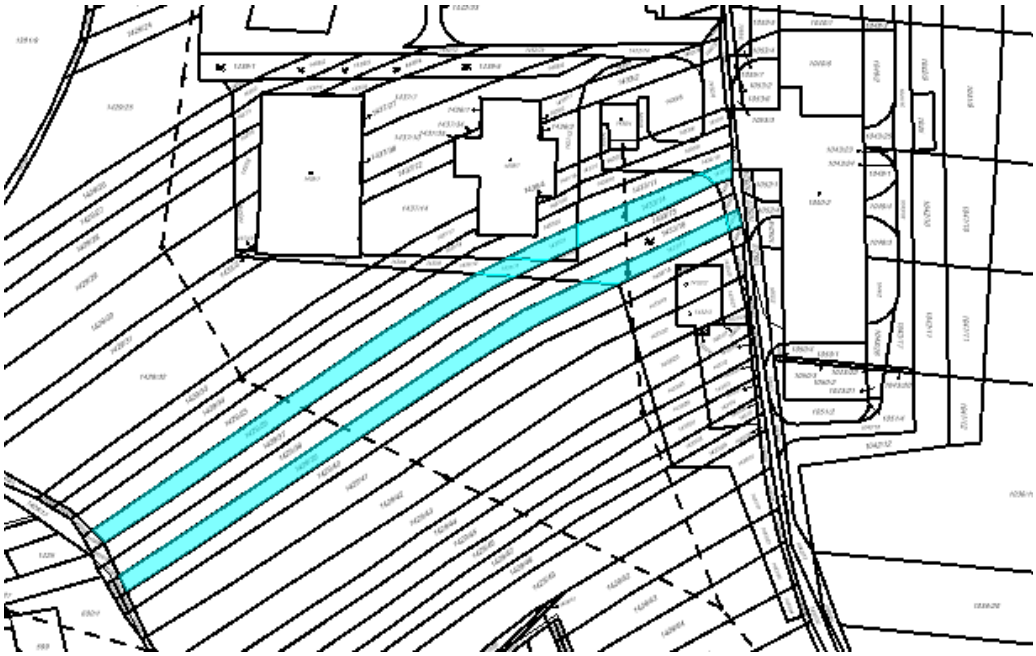

LV č. 2383, k.ú. Nížkovice

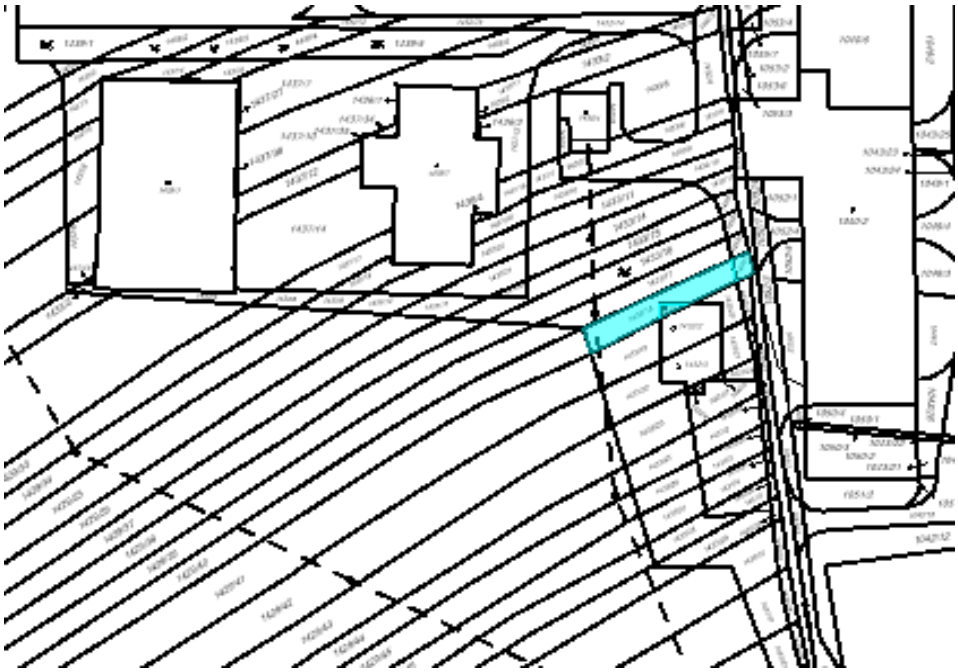

Podrobný popis + výměry

Moderní výrobní areál v Nížkovicích sestává ze tří budov s výrobními halami, kancelářskými prostory, sociálním a technickým zázemím (SO03, SO02 a SO05) s možností využití půd, dále zemědělského stavení, parkovacích ploch o cca 30ti parkovacích místech a odstavných ploch.

Celý objekt se nachází na kopci na severním okraji obce Nížkovice a sousedí s bioplynovou stanicí, od které odebírá přebytkové teplo. Náklady na vytápění a ohřev vody tak tvoří paušální částku **pouze 25.181 Kč/měsíc vč. DPH, a to na celý areál**. Přístup k areálu je zajištěn věcnými břemeny (smlouvy o zřízení věcných břemen lze vyžádat u makléře).

Budovy SO03 a SO02 byly zkolaudovány v roce 2012, budova SO05 v roce 2014, a jsou moderně vybaveny. Areál má vlastní trafostanici.

Na sedlových střechách budov SO02 a SO03 se nachází 258 kWp fotovoltaická elektrárna s průměrným ročním výnosem 2,8 mil. Kč (bez DPH), se smluveným výkupem el. energie do roku 2040 a s očekávaným budoucím výnosem 40 mil. Kč.

V celém objektu instalováno zabezpečovací zařízení, které je napojeno na pult centrální ochrany, kamerový systém je přístupný z PC i mobilního zařízení.

Plocha pozemků: 23.576 m^2
Zastavěná plocha celkem: 5.131 m^2
Užitná plocha budov*: 4.805 m^2
*Do výpočtu není započítána plocha půd, tj. celkem 246,6 m2, a užitná plocha zemědělského stavení na pozemku parc. č. 1432/1, pozemku parc. č. 1432/2, pozemku parc. č. 1432/3, pozemku parc. č. 1432/4 a pozemku parc. č. 1432/5.

Výhody objektu:

- **Náklady na energie jsou díky odběru zbytkového tepla z bioplynné stanice paušálně pouze 25 tis. Kč/měsíc za celý areál - obrovské úspory na energiích!**
- **Výhodná poloha poblíž krajského města Brna**
- **Využití jak pro výrobní, tak pro skladovací činnost, možnost využití půd**
- **Areál je nový a moderně vybavený, budovy SO02 a SO03 byly zkolaudovány v roce 2012 a budova SO05 v roce 2014**
- **Ve výrobní hale budovy SO03 je nově zabudován mostový jeřáb v hodnotě cca 1.200.000 Kč**
- **V současné době uzavřeny nájemní smouvy na část areálu, tyto k vyžádání u makléře**
- **Součástí prodeje je moderní vybavení budov a příprava na mostové jeřáby s nosností 5 - 10 tun v jednotlivých halách**
- **V celém objektu instalováno zabezpečovací zařízení, které je napojeno na pult centrální ochrany, kamerový systém je přístupný z PC i mobilního zařízení**
- **258 kWp fotovoltaická elektrárna s průměrným ročním výnosem 2,8 mil. Kč (bez DPH)**

Teplo: Budovy jsou napojeny na odběr zbytkového tepla z bioplynové stanice, 25 tis./měs./areál

El. enegie: Areál má vlastní trafostanici, nájemníci platí reálnou spotřebu, nyní cca 40 tis./měs./areál

Voda: Areál je napojen na vodovodní řad obce Nížkovice, nájemníci platí reálnou spotřebu

Upozornění: V současné době probíhá odkup ostatních spoluvlastnických podílů k pozemkům zapsaným na LV č. 2375 a na LV č. 2383, katastrální území Nížkovice. Následně budou tyto pozemky o celkové ploše 2.909 m2 přidány do předmětu prodeje.

hala SO02

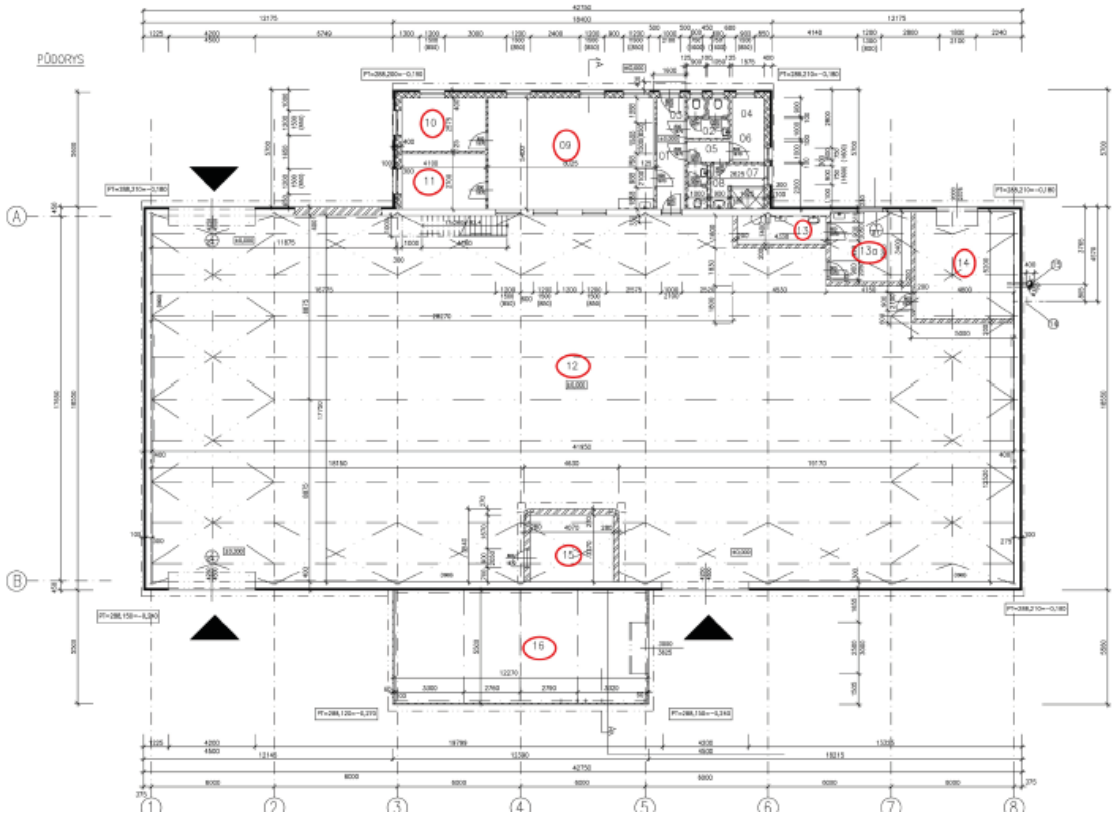

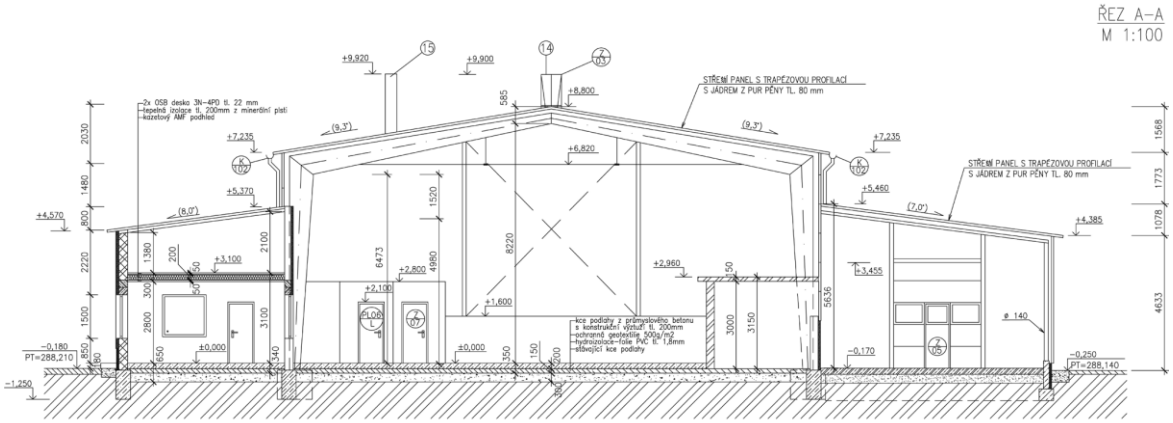

***Výměry v lepším rozlišení na vyžádání u makléře.**

Budova č.p. 279, zp. využití výroba a skladování, postavená na pozemku parc.č. 1436/1 a pozemku parc.č. 1437/35, v části obce Nížkovice, zapsaná na LV č. 2356, k.ú. Nížkovice.

Zastavěná plocha: **993 m2**

Užitná plocha: **927,4 m2 (bez plochy půdy)**

GPS: **49.114242, 16.905003**

Zkolaudováno: **2012**

Dispozice	Výměra v m2	Aktuální cena pronájmu na měsíc	Aktuální cena pronájmu za rok	Nájemní smlouva uzavřena na
Hala	685,7			
Kancelář	43,3			
Kancelář	10,6			
Kancelář	11,1			
Chodba	7,6			
Sociální zázemí	18,4			
Denní místnost	14,4			
Technická místnost	6,1			
Kotelna	25			
Technická místnost II	13,3			
Sklad	91,9			
Půda	95			
Nájem č. 1 - PTD CZ, s.r.o. - prodávající	Celá budova	103 300,00 Kč	1 239 600,00 Kč	dohodou
Celkem	927,4		1 239 600,00 Kč	

Na střeše budovy se nachází 258 kWp fotovoltaická elektrárna s průměrným ročním výnosem 2,8 mil. Kč (bez DPH), se smluveným výkupem el. energie do roku 2040 a s očekávaným budoucím výnosem 40 mil. Kč.

hala S003

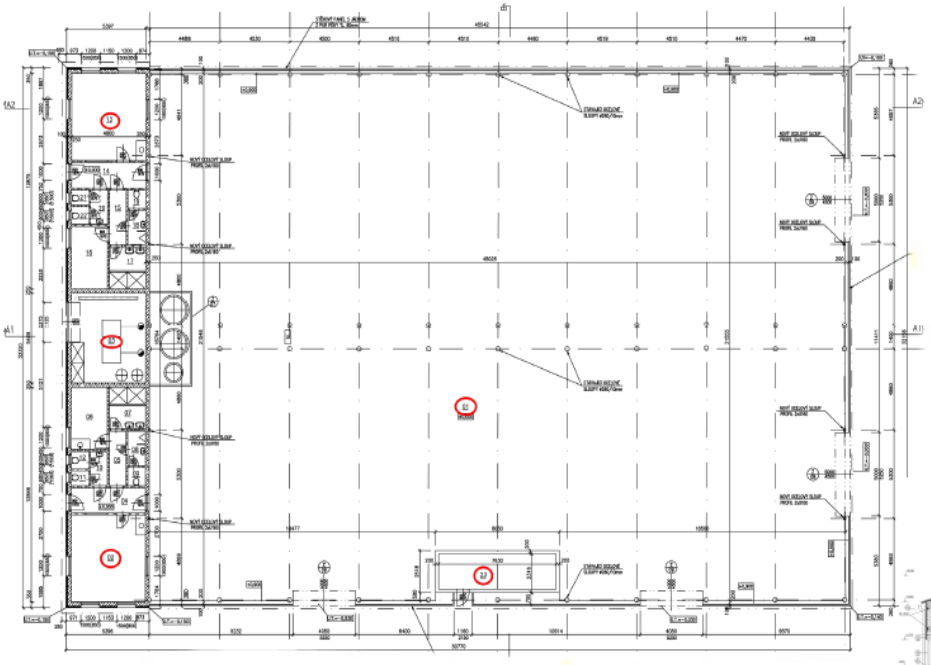

CELKOVÁ PLOCHA 1585,4 m2

01 Hala 1427,3 m2
02 Kancelář.....24,5 m2
06-12 Sociální zázemí.....33,4 m2
03 Kotelna.....26,2 m2
13 Kancelář 24,5 m2
16-22 Sociální zázemí.....33,4 m2
23 Rozvodna..... .....16,2 m2

PŮDA.....151,6 m2

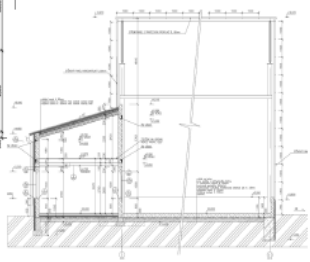

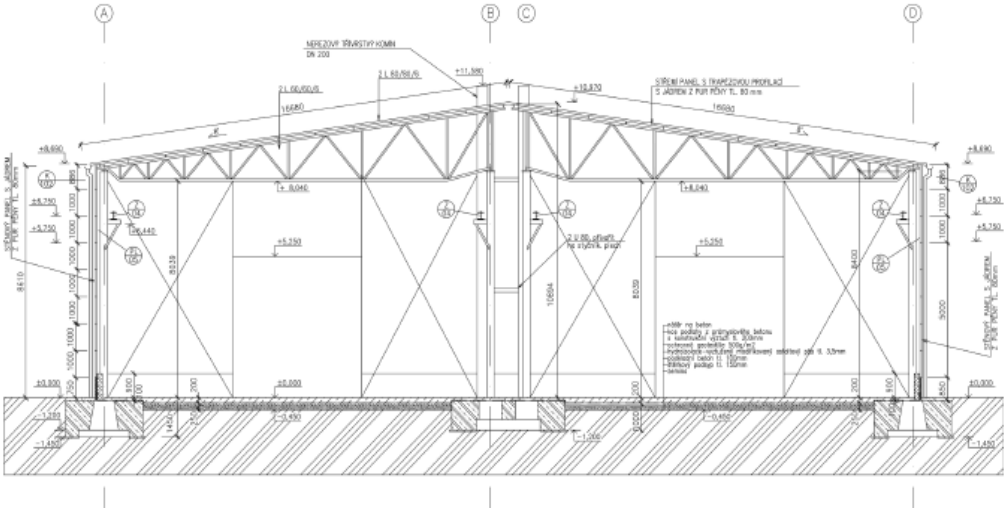

Budova bez č.p./č.e., zp. využití výroba, postavená na pozemku parc.č. 1437/27, na pozemku parc.č. 1437/30 a na pozemku parc.č. 1438/1.

Zastavěná plocha: **1.635 m2**

Užitná plocha: **1.586 m2 (bez plochy půdy)**

GPS: **49.114221, 16.904126**

Zkolaudováno: **2012**

Na střeše budovy se nachází 258 kWp fotovoltaická elektrárna s průměrným ročním výnosem 2,8 mil. Kč (bez DPH), se smluveným výkupem el. energie do roku 2040 a s očekávaným budoucím výnosem 40 mil. Kč.

Dispozice	Výměra v m2	Aktuální cena pronájmu na měsíc	Aktuální cena pronájmu na rok	Nájemní smlouva uzavřena na
Hala	1427,3			
Kancelář	24,5			
Sociální zázemí	33,4			
Kotelna	26,2			
Kancelář	24,5			
Sociální zázemí	33,4			
Rozvodna	16,2			
Půda	151,6			
Nájem č. 1 - SP Power	771,9	85 000,00 Kč	1 020 000,00 Kč	
Nájem č. 2 - GREY STAR	100	10 000,00 Kč	120 000,00 Kč	
Nájem č. 3 - VUCHZ	600	60 000,00 Kč	720 000,00 Kč	
Nájem č. 4 - DAKO	57,9	14 475,00 Kč	173 700,00 Kč	
Celkem	1585,5	169 475,00 Kč	2 033 700,00 Kč	

hala S005

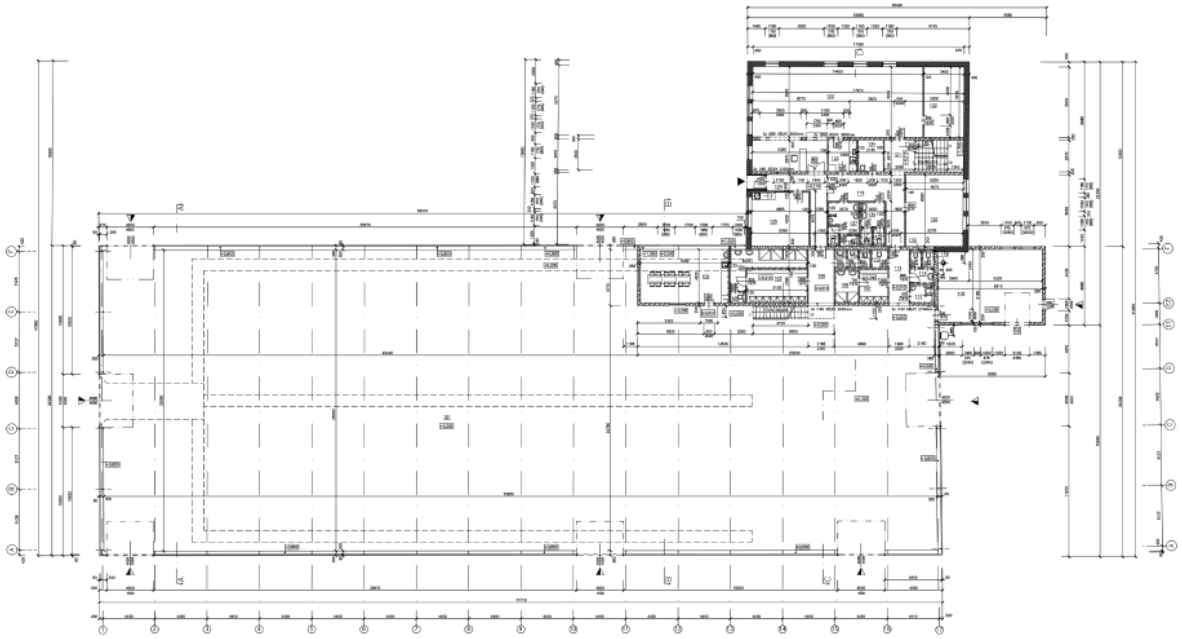

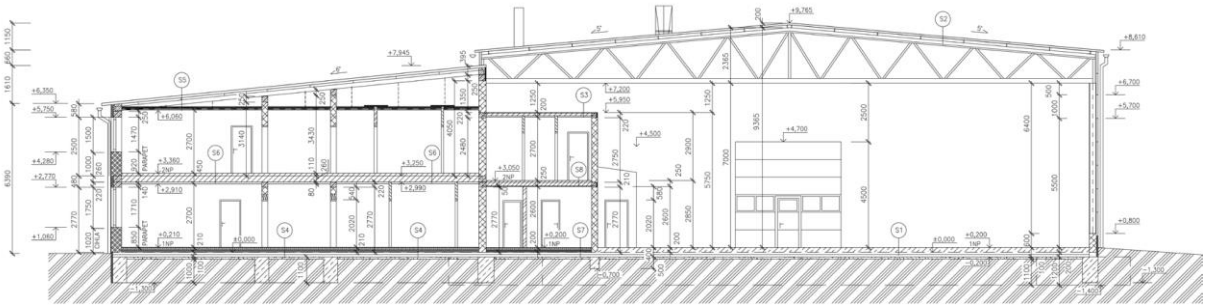

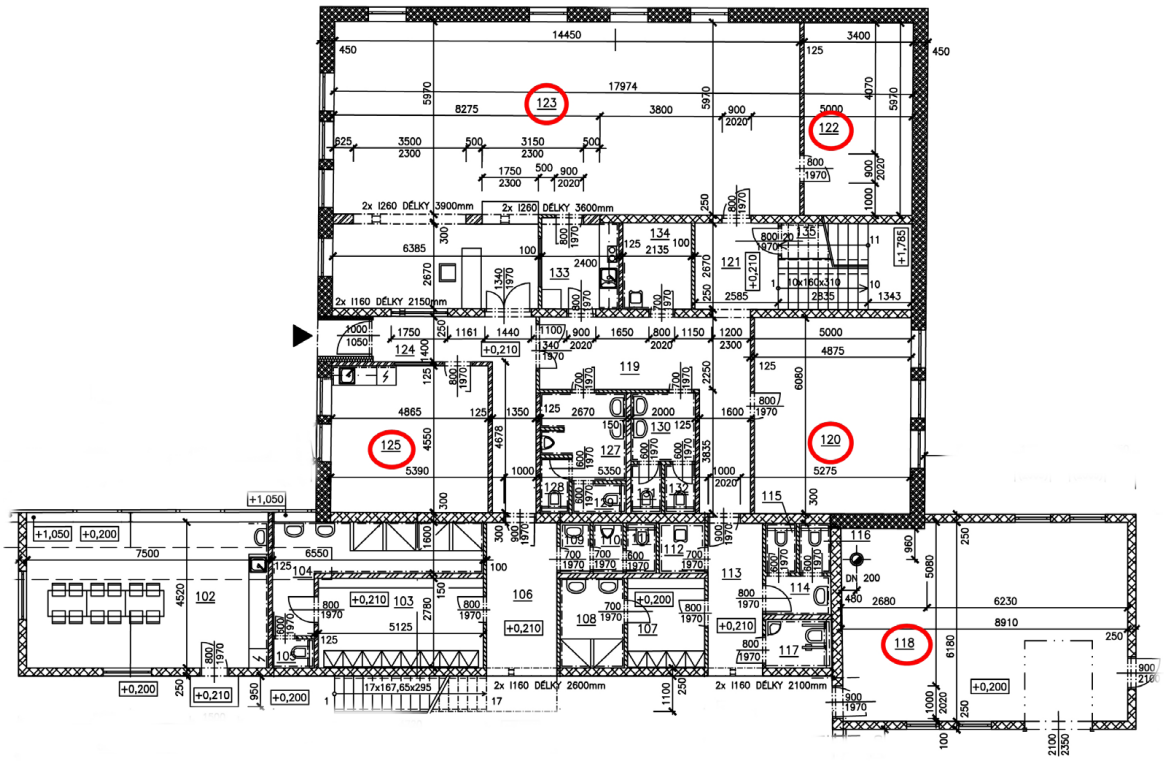
123
122
125
120
118
2x I260 DÉLKY 3900mm
2x I260 DÉLKY 3600mm
2x I160 DÉLKY 2150mm
2x I160 DÉLKY 2600mm
2x I160 DÉLKY 2100mm
17x167,65x295

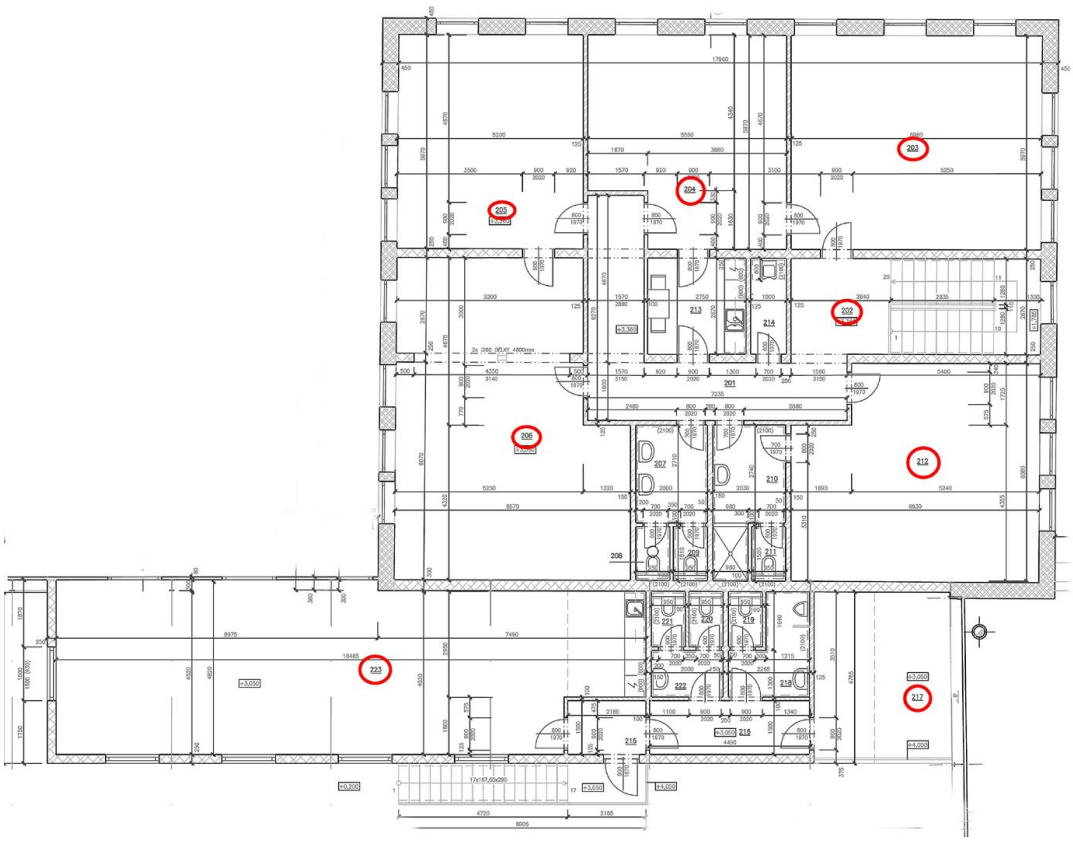

Budova č.p. 340, zp. využití výroba a skladování, v části obce Heršpice, jež je součástí pozemku parc. č. 1040/2, o výměře 2200 m2, zastavěná plocha a nádvoří.

Zastavěná plocha: **2.288 m2**

Užitná plocha: **2.292 m2**

GPS: **49.114248, 16.906371**

Zkolaudováno: **2014**

Dispozice	Výměra v m2	Aktuální cena pronájmu na měsíc	Aktuální cena pronájmu za rok	Nájemní smlouva uzavřena
I. NP				
Hala	1735			
Denní místnost	26,1			
Sociální zázemí	59,4			
Kancelář	22,6			
Kancelář	78,6			
Spisovna	18,8			
Kuchyňka	6,4			
Zasedací místnost	19,6			
Úklidová místnost	5,6			
Kotelna	54,4			
II.NP				
Kancelář	36,6			
Kancelář	26,6			
Kancelář	25,6			
Kancelář	32,6			
Kancelář	44,6			
Zasedací místnost	42,6			
Kuchyňka	7,4			
Sociální zázemí	31			
Terasa	18,3			
Nájem č. 1 - DAKO	1 880,6	146 001,00 Kč	1 752 012,00 Kč	dobu určitou do 07/2018
Nájem č. 2 - PTD CZ, s.r.o.	411,2	dohodou	dohodou	
Celkem	2 291,8	146 001,00 Kč	1 752 012,00 Kč	

Fotodokumentace

1. Budova SO02

Budova SO03

Budova SO05





Zemědělská budova bez č.p./č.e.

Celý Areál

Předmět prodeje

A/1a
Nemovité věci ve vlastnictví společnosti Cangemia a.s., IČ: 29447836, se sídlem Nížkovice č.p. 279, PSČ 684 01:

pozemek	par.č. 1430/3	o výměře	35	m2	ostatní plochy, zp. využití zeleň
pozemek	par.č. 1430/9	o výměře	176	m2	ostatní plochy, zp. využití zeleň
pozemek	par.č. 1430/10	o výměře	90	m2	ostatní plochy, zp. využití zeleň
pozemek	par.č. 1430/12	o výměře	23	m2	ostatní plochy, zp. využití zeleň
pozemek	par.č. 1430/13	o výměře	23	m2	ostatní plochy, zp. využití zeleň
pozemek	par.č. 1430/18	o výměře	9	m2	ostatní plochy, zp. využití zeleň
pozemek	par.č. 1430/19	o výměře	10	m2	ostatní plochy, zp. využití zeleň
pozemek	par.č. 1430/20	o výměře	10	m2	ostatní plochy, zp. využití zeleň
pozemek	par.č. 1430/21	o výměře	10	m2	ostatní plochy, zp. využití zeleň
pozemek	par.č. 1430/24	o výměře	29	m2	ostatní plochy, zp. využití zeleň
pozemek	par.č. 1430/25	o výměře	34	m2	ostatní plochy, zp. využití zeleň
pozemek	par.č. 1431/1	o výměře	113	m2	ostatní plochy, zp. využití zeleň
pozemek	par.č. 1431/2	o výměře	121	m2	ostatní plochy, zp. využití zeleň
pozemek	par.č. 1431/3	o výměře	98	m2	ostatní plochy, zp. využití zeleň
pozemek	par.č. 1431/4	o výměře	100	m2	ostatní plochy, zp. využití zeleň
pozemek	par.č. 1431/5	o výměře	66	m2	ostatní plochy, zp. využití zeleň
pozemek	par.č. 1432/3	o výměře	120	m2	zastavěná plocha a nádvoří,
na pozemku stojí stavba bez č.p./č.e., zemědělské stavení, zapsaná na LV č. 1006					
pozemek	par.č. 1432/4	o výměře	8	m2	zastavěná plocha a nádvoří
na pozemku stojí stavba bez č.p./č.e., zemědělské stavení, zapsaná na LV č. 1006					
pozemek	par.č. 1432/5	o výměře	5	m2	zastavěná plocha a nádvoří
na pozemku stojí stavba bez č.p./č.e., zemědělské stavení, zapsaná na LV č. 1006					
pozemek	par.č. 1433/1	o výměře	44	m2	ostatní plocha, zp. využití zeleň
pozemek	par.č. 1433/2	o výměře	217	m2	ostatní plocha, zp. využití zeleň
pozemek	par.č. 1433/3	o výměře	17	m2	ostatní plocha, zp. využití manipulační plocha
pozemek	par.č. 1433/4	o výměře	82	m2	ostatní plocha, zp. využití manipulační plocha
pozemek	par.č. 1433/5	o výměře	451	m2	ostatní plocha, zp. využití zeleň
pozemek	par.č. 1433/7	o výměře	50	m2	ostatní plocha, zp. využití zeleň
pozemek	par.č. 1433/8	o výměře	46	m2	ostatní plocha, zp. využití zeleň
pozemek	par.č. 1433/9	o výměře	46	m2	ostatní plocha, zp. využití zeleň
pozemek	par.č. 1433/10	o výměře	99	m2	ostatní plocha, zp. využití zeleň
pozemek	par.č. 1433/11	o výměře	213	m2	ostatní plocha, zp. využití zeleň
pozemek	par.č. 1433/12	o výměře	64	m2	ostatní plocha, zp. využití zeleň
pozemek	par.č. 1433/15	o výměře	297	m2	ostatní plocha, zp. využití zeleň
pozemek	par.č. 1433/16	o výměře	312	m2	ostatní plocha, zp. využití zeleň
pozemek	par.č. 1433/21	o výměře	65	m2	ostatní plocha, zp. využití zeleň
pozemek	par.č. 1433/22	o výměře	145	m2	ostatní plocha, zp. využití zeleň

pozemek	par.č. 1433/23	o výměře	183	m2	ostatní plocha, zp. využití zeleň
pozemek	par.č. 1433/24	o výměře	28	m2	ostatní plocha, zp. využití zeleň
pozemek	par.č. 1433/25	o výměře	114	m2	ostatní plocha, zp. využití zeleň
pozemek	par.č. 1433/26	o výměře	95	m2	ostatní plocha, zp. využití zeleň
pozemek	par.č. 1433/27	o výměře	105	m2	ostatní plocha, zp. využití zeleň
pozemek	par.č. 1433/28	o výměře	98	m2	ostatní plocha, zp. využití zeleň
pozemek	par.č. 1433/29	o výměře	136	m2	ostatní plocha, zp. využití zeleň
pozemek	par.č. 1433/30	o výměře	141	m2	ostatní plocha, zp. využití zeleň
pozemek	par.č. 1433/31	o výměře	106	m2	ostatní plocha, zp. využití zeleň
pozemek	par.č. 1436/1	o výměře	992	m2	zastavěná plocha a nádvoří
na pozemku stojí stavba Nížkovice, č.p. 279, výroba					
pozemek	par.č. 1436/2	o výměře	1	m2	ostatní plocha, zp. využití manipulační plocha
pozemek	par.č. 1436/3	o výměře	3	m2	ostatní plocha, zp. využití manipulační plocha
pozemek	par.č. 1436/4	o výměře	6	m2	ostatní plocha, zp. využití manipulační plocha
pozemek	par.č. 1436/7	o výměře	50	m2	ostatní plocha, zp. využití zeleň
pozemek	par.č. 1437/1	o výměře	20	m2	ostatní plocha, zp. využití zeleň
pozemek	par.č. 1437/2	o výměře	84	m2	ostatní plocha, zp. využití manipulační plocha
pozemek	par.č. 1437/3	o výměře	71	m2	ostatní plocha, zp. využití manipulační plocha
pozemek	par.č. 1437/4	o výměře	77	m2	ostatní plocha, zp. využití manipulační plocha
pozemek	par.č. 1437/5	o výměře	59	m2	ostatní plocha, zp. využití manipulační plocha
pozemek	par.č. 1437/6	o výměře	70	m2	ostatní plocha, zp. využití manipulační plocha
pozemek	par.č. 1437/7	o výměře	368	m2	ostatní plocha, zp. využití manipulační plocha
pozemek	par.č. 1437/8	o výměře	114	m2	ostatní plocha, zp. využití manipulační plocha
pozemek	par.č. 1437/9	o výměře	115	m2	ostatní plocha, zp. využití manipulační plocha
pozemek	par.č. 1437/10	o výměře	787	m2	ostatní plocha, zp. využití manipulační plocha
pozemek	par.č. 1437/11	o výměře	92	m2	ostatní plocha, zp. využití manipulační plocha
pozemek	par.č. 1437/12	o výměře	190	m2	ostatní plocha, zp. využití manipulační plocha
pozemek	par.č. 1437/13	o výměře	4	m2	ostatní plocha, zp. využití manipulační plocha
pozemek	par.č. 1437/14	o výměře	653	m2	ostatní plocha, zp. využití manipulační plocha
pozemek	par.č. 1437/15	o výměře	150	m2	ostatní plocha, zp. využití manipulační plocha
pozemek	par.č. 1437/16	o výměře	51	m2	ostatní plocha, zp. využití manipulační plocha
pozemek	par.č. 1437/17	o výměře	153	m2	ostatní plocha, zp. využití manipulační plocha
pozemek	par.č. 1437/18	o výměře	85	m2	ostatní plocha, zp. využití manipulační plocha
pozemek	par.č. 1437/19	o výměře	67	m2	ostatní plocha, zp. využití manipulační plocha
pozemek	par.č. 1437/20	o výměře	191	m2	ostatní plocha, zp. využití manipulační plocha
pozemek	par.č. 1437/22	o výměře	19	m2	ostatní plocha, zp. využití zeleň
pozemek	par.č. 1437/27	o výměře	9	m2	zastavěná plocha a nádvoří
na pozemku stojí stavba bez č.p./č.e., výroba					
pozemek	par.č. 1437/30	o výměře	4	m2	zastavěná plocha a nádvoří
na pozemku stojí stavba bez č.p./č.e., výroba					
pozemek	par.č. 1437/34	o výměře	10	m2	ostatní plocha, zp. využití manipulační plocha
pozemek	par.č. 1437/35	o výměře	1	m2	zastavěná plocha a nádvoří

na pozemku stojí stavba Nížkovice, č.p. 279, výroba

pozemek	par.č. 1438/1	o výměře	1622	m2	zastavěná plocha a nádvoří

na pozemku stojí stavba bez č.p./č.e., výroba

pozemek	par.č. 1439/1	o výměře	225	m2	ostatní plocha, zp. využití zeleň
pozemek	par.č. 1439/2	o výměře	129	m2	ostatní plocha, zp. využití zeleň
pozemek	par.č. 1439/3	o výměře	114	m2	ostatní plocha, zp. využití zeleň
pozemek	par.č. 1439/4	o výměře	122	m2	ostatní plocha, zp. využití zeleň
pozemek	par.č. 1439/5	o výměře	224	m2	ostatní plocha, zp. využití zeleň
pozemek	par.č. 1439/6	o výměře	89	m2	ostatní plocha, zp. využití zeleň
pozemek	par.č. 1452/72	o výměře	47	m2	ostatní plocha, zp. využití ostatní komunikace
pozemek	par.č. 1452/73	o výměře	102	m2	ostatní plocha, zp. využití ostatní komunikace
pozemek	par.č. 1452/74	o výměře	129	m2	ostatní plocha, zp. využití ostatní komunikace
pozemek	par.č. 1452/75	o výměře	39	m2	ostatní plocha, zp. využití ostatní komunikace
pozemek	parc. č. 1433/19	o výměře	149	m2	ostatní plocha

pozemek parc. č. 1432/2 o výměře 137 m2 zastavěná plocha a nádvoří, na pozemku se nachází stavba bez č../č.e., zemědělská stavba, zapsaná na LV č. 2356, k.ú. Nížkovice, obec Nížkovice

pozemek	parc. č. 1433/20	o výměře	59	m2	ostatní plocha
pozemek	parc. č. 1430/16	o výměře	27	m2	ostatní plocha

budova č.p. 279, zp. využití výroba, postavená na pozemku parc.č. 1436/1 a pozemku parc.č. 1437/35, v části obce Nížkovice

budova bez č.p./č.e., zp. využití výroba, postavená na pozemku parc.č. 1437/27, na pozemku parc.č. 1437/30 a na pozemku parc.č. 1438/1

budova bez č.p./č.e., zp. využití zemědělská stavba, postavená na pozemku parc. č. 1432/1, pozemku parc. č. 1432/2, pozemku parc. č. 1432/3, pozemku parc. č. 1432/4 a pozemku parc. č. 1432/5

to vše zapsáno v katastru nemovitostí na LV č. 2356 pro katastrální území Nížkovice, obec Nížkovice, u Katastrálního úřadu pro Jihomoravský kraj, KP Vyškov (dále tyto nemovité věci také jen „nemovitosti“);

pozemek	par.č. 1041/9	o výměře	715	m2	ostatní plocha, zp. využití zeleň
pozemek	par.č. 1041/10	o výměře	517	m2	ostatní plocha, zp. využití zeleň
pozemek	par.č. 1041/11	o výměře	430	m2	ostatní plocha, zp. využití zeleň
pozemek	par.č. 1041/12	o výměře	215	m2	ostatní plocha, zp. využití zeleň
pozemek	par.č. 1042/12	o výměře	635	m2	ostatní plocha, zp. využití zeleň
pozemek	par.č. 1042/13	o výměře	151	m2	ostatní plocha, zp. využití zeleň
pozemek	par.č. 1043/18	o výměře	354	m2	ostatní plocha, zp. využití jiná plocha
pozemek	par.č. 1043/19	o výměře	36	m2	ostatní plocha, zp. využití jiná plocha
pozemek	par.č. 1043/21	o výměře	44	m2	ostatní plocha, zp. využití ostatní komunikace
pozemek	par.č. 1050/2	o výměře	287	m2	ostatní plocha, zp. využití jiná plocha
pozemek	par.č. 1051/2	o výměře	224	m2	ostatní plocha, zp. využití jiná plocha
pozemek	par.č. 1051/3	o výměře	53	m2	ostatní plocha, zp. využití jiná plocha
pozemek	par.č. 1051/4	o výměře	23	m2	ostatní plocha, zp. využití ostatní komunikace
pozemek	par.č. 1052/3	o výměře	141	m2	ostatní plocha, zp. využití jiná plocha
pozemek	par.č. 1052/6	o výměře	29	m2	ostatní plocha, zp. využití jiná plocha

pozemek	par.č. 1052/7	o výměře	44	m2	ostatní plocha, zp. využití ostatní komunikace
pozemek	par.č. 1053/3	o výměře	29	m2	ostatní plocha, zp. využití jiná plocha
pozemek	par.č. 1053/6	o výměře	22	m2	ostatní plocha, zp. využití ostatní komunikace

to vše zapsáno v katastru nemovitostí na LV č. 1245 pro katastrální území Heršpice, obec Heršpice, u Katastrálního úřadu pro Jihomoravský kraj, KP Vyškov (dále tyto nemovité věci také jen „nemovitosti“);

A/1b Movité věci ve vlastnictví společnosti Cangemia a.s., IČ: 29447836, se sídlem Nížkovice č.p. 279, PSČ 684 01:

vybavení výrobní haly SO02:

0201001	Kuchyňská linka spodek
0201002	Kuchyňská linka vrch
0201003	Skříň
0201004	Skříň velká
0201005	Skříň malá dlouhá
0201006	Skříň na klíče
0201007	Skříň střední
0201008	Stůl velký s barem
0201009	Stůl s oválným koncem
0201010	Stůl
0201011	Stůl s komodou
0201012	Skříň štelář velký
0201013	Police
0201014	Šuplíky na kolečkách
0201015	Šuplíky na kolečkách
0201016	Šuplíky na kolečkách
0201017	Skříň štelář malý
0201018	Věšák
0201019	Křeslo
0201020	Magnetická tabule malá
	Klimatizace Daikin + venkovní jednotka
	Lednice Candy
	Mikrovlnka Baumatic
0524001	Stůl hnědý
0524002	Křeslo polstrované černé
0524003	Křeslo polstrované černé
0524004	Křeslo polstrované černé
0524005	Křeslo polstrované černé
0203001	Klimatizace Daikin + venkovní jednotka
0203002	Stůl dubový
0202001	Stůl
0202002	Židle černá polstrovaná
0202003	Židle černá polstrovaná
0202004	Židle černá polstrovaná
0202005	Židle černá polstrovaná

0202006	Skříň malá
0202007	Skříň velká
0202008	Věšák
0208003	Kuchyňská linka spodek
0208004	Kuchyňská linka vrch
0212020	Monitor Sony
0212259	Stolní PC Hal3000 pro ovládání topení hal SO02 a SO03, sběr dat FVE
0213001	Klimatizace Daikin + venkovní jednotka

Čísla dveří:

1	Kancelář Horký Jan
2	Zasedačka v KHJ
3	Kancelář Zimmel Michal
4	Hlavní vchod SO02
5	WC vstup
5A	WC ženy
5B	WC muži
6	Sociálky vstup
6A	WC umyvadlo
6B	WC
6C	Sprchy
6D	Šatna
7	Vchod do haly
8	Jídelna
9	Jídelna umyvadlo+HUV
10	Kotelna
11	AD
12	Sklad
13	Rozvodna Měniče
14	Archív

vybavení výrobní haly SO03:

Kancelář 1:	Kuchyňská linka spodek
	Kuchyňská linka vrch
Kancelář 2:	Kuchyňská linka spodek
	Kuchyňská linka vrch
Rozvodna:	Klimatizace Daikin + venkovní jednotka
	Klimatizace Daikin + venkovní jednotka

Mostový jeřáb o nosnosti 5 tun, včetně jeřábové dráhy, hodnota cca 1.200.000,- Kč

A/2a

Nemovité věci ve vlastnictví společnosti PTD CZ, s.r.o., IČ: 26906872, se sídlem Nížkovice č.p. 279, PSČ 684 01:

pozemek par.č. 1434 o výměře 33 m2 zastavěná plocha a nádvoří

na pozemku stojí stavba Heršpice, č.p. 340, výroba, zapsaná na LV č. 1230 pro k.ú. Heršpice

to vše zapsáno v katastru nemovitostí na LV č. 2312 pro katastrální území Nížkovice, obec Nížkovice, u Katastrálního úřadu pro Jihomoravský kraj, KP Vyškov (dále tyto nemovité věci také jen „nemovitosti“);

pozemek	par.č. 1040/2	o výměře	2200	m2	zastavěná plocha a nádvoří
součástí je stavba č.p. 340, zp. využití výroba, v části obce Heršpice					
pozemek	par.č. 1040/6	o výměře	642	m2	ostatní plocha, zp. využití ostatní komunikace
pozemek	par.č. 1042/9	o výměře	285	m2	ostatní plocha, zp. využití zeleň
pozemek	par.č. 1042/10	o výměře	361	m2	ostatní plocha, zp. využití zeleň
pozemek	par.č. 1042/11	o výměře	373	m2	ostatní plocha, zp. využití zeleň
pozemek	par.č. 1043/15	o výměře	215	m2	ostatní plocha, zp. využití jiná plocha
pozemek	par.č. 1043/16	o výměře	170	m2	ostatní plocha, zp. využití jiná plocha
pozemek	par.č. 1043/17	o výměře	212	m2	ostatní plocha, zp. využití jiná plocha
pozemek	par.č. 1043/20	o výměře	1230	m2	ostatní plocha, zp. využití jiná plocha
pozemek	par.č. 1043/22	o výměře	7	m2	ostatní plocha, zp. využití ostatní komunikace
pozemek	par.č. 1043/23	o výměře	14	m2	ostatní plocha, zp. využití ostatní komunikace
pozemek	par.č. 1043/24	o výměře	1	m2	ostatní plocha, zp. využití jiná plocha
pozemek	par.č. 1043/25	o výměře	81	m2	ostatní plocha, zp. využití ostatní komunikace
pozemek	par.č. 1043/26	o výměře	103	m2	ostatní plocha, zp. využití ostatní komunikace
pozemek	par.č. 1045	o výměře	122	m2	ostatní plocha, zp. využití jiná plocha
pozemek	par.č. 1048/2	o výměře	286	m2	ostatní plocha, zp. využití ostatní komunikace
pozemek	par.č. 1049/1	o výměře	121	m2	ostatní plocha, zp. využití jiná plocha
pozemek	par.č. 1049/2	o výměře	182	m2	ostatní plocha, zp. využití jiná plocha
pozemek	par.č. 1049/3	o výměře	116	m2	ostatní plocha, zp. využití jiná plocha
pozemek	par.č. 1049/4	o výměře	97	m2	ostatní plocha, zp. využití ostatní komunikace
pozemek	par.č. 1050/1	o výměře	148	m2	ostatní plocha, zp. využití jiná plocha
pozemek	par.č. 1050/3	o výměře	31	m2	ostatní plocha, zp. využití ostatní komunikace
pozemek	par.č. 1050/4	o výměře	4	m2	ostatní plocha, zp. využití jiná plocha
pozemek	par.č. 1051/1	o výměře	12	m2	ostatní plocha, zp. využití jiná plocha
pozemek	par.č. 1052/1	o výměře	86	m2	ostatní plocha, zp. využití jiná plocha
pozemek	par.č. 1052/2	o výměře	162	m2	ostatní plocha, zp. využití jiná plocha
pozemek	par.č. 1052/4	o výměře	46	m2	ostatní plocha, zp. využití ostatní komunikace
pozemek	par.č. 1052/5	o výměře	65	m2	ostatní plocha, zp. využití jiná plocha
pozemek	par.č. 1053/2	o výměře	186	m2	ostatní plocha, zp. využití jiná plocha
pozemek	par.č. 1053/4	o výměře	79	m2	ostatní plocha, zp. využití ostatní komunikace
pozemek	par.č. 1055/7	o výměře	13	m2	ostatní plocha, zp. využití ostatní komunikace

to vše zapsáno v katastru nemovitostí na LV č. 1230 pro katastrální území Heršpice, obec Heršpice, u Katastrálního úřadu pro Jihomoravský kraj, KP Vyškov (dále tyto nemovité věci také jen „nemovitosti“).

A/2b
Movité věci ve vlastnictví společnosti PTD CZ, s.r.o., IČ: 26906872, se sídlem Nížkovice č.p. 279, PSČ 684 01:

vybavení výrobní haly SO05:

0521001	Skříň 200x50
0521004	Skříň 200x100
0521005	Skříň malá 80x40
0521006	Skříň malá 80x40
0521007	Skříň malá 80x40
0521008	Stůl 180x70
0521009	Stůl 180x70
0521011	Stůl půlkulatý
0521012	Šuplíky na kolečkách
0521013	Židle černá polstrovaná
0521015	Skříň malá 70x50
0510001	Stůl velký do T
0510002	Skříň na šanony
0510003	Kancelářské křeslo
0510004	Kancelářské křeslo
0510005	Kancelářské křeslo
0510006	Kancelářské křeslo
0510007	Kancelářské křeslo
0510008	Šuplíky na kolečkách
0507001	Stůl velký 450x150
0507002	Skříň na šanony
0507003	Skříň na šanony
0507004	Židle černá polstrovaná
0507005	Židle černá polstrovaná
0507006	Židle černá polstrovaná
0507007	Židle černá polstrovaná
0507008	Židle černá polstrovaná
0507009	Židle černá polstrovaná
0507010	Židle černá polstrovaná
0507011	Židle černá polstrovaná
0507012	Židle černá polstrovaná
0507013	Židle černá polstrovaná
0507014	Kuchyň police
0507015	Kuchyň skříň
0507016	Kuchyň skříň
0507017	Kuchyň skříň lednice
0507018	Kuchyň skříň myčka
0507019	Kuchyň skříň s výčepem a šuplíky
0507020	Kuchyň skříň s dřezem
0507021	Kuchyň bar velký
0507022	Kuchyň bar malý
EC 258	Lednice+mražák Electrolux-ENN2800
EC 261	Myčka Siemens-SD4P1S
EC 262	Vinotéka Guzzanti-GZ-34DD
	Klimatizace stropní Samung
	Společná jednotka 0524+0507

0517001	Recepce pult
0517002	Recepce pult skříně
0517003	Recepce stůl
0517004	Recepce stůl
0517005	Recepce skříň
0517006	Recepce šuplíky na kolečkách
0517007	Recepce šuplíky na kolečkách
0517008	Recepce komoda
0517009	stůl (LZ)
0517010	stůl velký do T
0517011	stůl velký do T
0517012	Skříň pořadač
0517013	Skříň pořadač
0517014	Skříň pořadač
0517015	Skříň pořadač
0517016	Skříň pořadač
0517017	Skříň pořadač malý (LZ)
0517018	Skříň pořadač malý (MK)
0517019	šuplíky na kolečkách
0517020	šuplíky na kolečkách
0517021	šuplíky na kolečkách
0517022	šuplíky na kolečkách
0517023	šuplíky na kolečkách
0517024	Stojan na výdejník vody
0517025	Květináč
0517026	Květináč
0517027	Stolek červený se sklem
0517028	Sedačka červená
0517029	Kancelářské křeslo MB
0517030	Kancelářské křeslo KV
0517031	Kancelářské křeslo LZ
0517032	Kancelářské křeslo AE
0517033	Kancelářské křeslo
0517034	Židle černá polstrovaná
0517035	Židle černá polstrovaná
0517036	Židle černá polstrovaná
0517037	Židle černá polstrovaná
0517038	Židle černá polstrovaná
0517039	Plechová skříňka na klíče
EC 260	Televize Philips 140 5500ER
	Klima Samsung
	Klima Samsung
	Společná venkovní jednotka
0520001	Kuchyňská linka spodek
0520002	Kuchyňská linka vrch
0520003	Stojan na kávovar
	EC 4 Lednice Sharp SJ300S

0524006	Stůl červený sklo malý
0524007	Sedačka červená
0524008	Křeslo červené
0524009	Křeslo červené
0524010	Stůl červený sklo velký
	Klima Samsung
0518001	Trezor
	Rozvodná skříň pro internet+zabezp.
	Server
	Venkovní kamery 8KS
	Vnitřní kamery 2KS
	Ubytovna-otočná kamera na stožáru 1KS
0509001	Klimatizace Samsung+venk.jednotka
0502001	Stůl (červené nohy) velký 200x135
0502002	Stůl (červené nohy) velký 200x135
0502003	Stůl (červené nohy) malý
0502004	Stůl (červené nohy) malý
0502005	Stůl (červené nohy) malý
0502006	Stůl (červené nohy) malý
0502007	Police
0502008	Police
0502009	Police
0502010	Police
0502011	Skříň na šanony (posuvné dvířka)
0502012	Skříň na šanony (posuvné dvířka)
0502013	Skříň na šanony (posuvné dvířka)
0502014	Skříň na šanony (posuvné dvířka)
0502015	Šuplíky na kolečkách
0502016	Šuplíky na kolečkách
0502017	Šuplíky na kolečkách
0502018	Šuplíky na kolečkách
0502019	Skříň (dvokřídlé dveře)
0502020	Skříň (dvokřídlé dveře)
0502021	Skříň (dvokřídlé dveře)
0502022	Skříň (dvokřídlé dveře)
0502023	Skříň (dvokřídlé dveře)
0502024	Skříň (dvokřídlé dveře)
0502025	Kuchyň vrch
0502026	Kuchyň spodek

Čísla dveří:

2	DAKO Kancelář Hala
7	Zasedačka I.patro
8	Vchod z7 do9 I.p.
9	MZ kancelář I.p.
10	Rena Nova Kancelář I.p.
11	Vchod z 14 do 10 I.p.

13 Vchod z chodby do kuchyňky I.p
14 Kancelář I.p.
15 Kancelář Byt I.p.
17 PTD kancelář přízemí
18 Rozvodna internet + zabezpečení příz.
20 Kuchyňka přízemí
21 Archív přízemí
24 Zasedačka přízemí

A/3

Obchodní podíl o vel. 100% společnosti PTD Solar, s.r.o., IČ: 29229138, se sídlem Nížkovice č. p. 74, PSČ 684 01, jejíž majetek tvoří:

- osobní automobil Honda Civic, rok výroby 2017, koupený na úvěr, ke dni 6.12.2017 zbývá doplatit částka ve výši 222.500,-
- fotovoltaická elektrárna 258 kWp umístěná na střechách výrobních hal SO02 a SO03 na pozemkových parcelách č. St. 1436 a č. St. 1438, k.ú. Nížkovice, Jihomoravský kraj.

Výpisy z katastru nemovitostí

1. LV č. 1230

VÝPIS Z KATASTRU NEMOVITOSTÍ

prokazující stav evidovaný k datu *12.09.2017 11:15:02*

Vyhotoveno dálkovým přístupem do katastru nemovitostí pro účel ověření výstupu z informačního systému veřejné správy ve smyslu § 9 zák. č. 365/2000 Sb., ve znění pozdějších předpisů.

Okres: **CZ0646 Vyškov** Obec: **550213 Heršpice**

Kat.území: **704741 Heršpice** List vlastnictví: **1230**

V kat. území jsou pozemky vedeny v jedné číselné řadě

A Vlastník, jiný oprávněný	Identifikátor	Podíl
Vlastnické právo		
PTD CZ, s.r.o., č.p. 279, 68401 Nížkovice	**26906872**	

B Nemovitosti

Pozemky

Parcela	Výměra [m2]	Druh pozemku	Způsob využití	Způsob ochrany
1040/1	673	ostatní plocha	jiná plocha	
1040/2	2200	zastavěná plocha a nádvoří		
Součástí je stavba: **Heršpice, č.p. 340, výroba**				
Stavba stojí na pozemku p.č.: **1040/2, 1434, LV 2312 k.ú. Nížkovice**				
1040/6	642	ostatní plocha	ostatní komunikace	
1040/7	131	ostatní plocha	jiná plocha	
1042/8	403	ostatní plocha	zeleň	
1042/9	285	ostatní plocha	zeleň	
1042/10	361	ostatní plocha	zeleň	
1042/11	373	ostatní plocha	zeleň	
1043/14	413	ostatní plocha	jiná plocha	
1043/15	215	ostatní plocha	jiná plocha	
1043/16	170	ostatní plocha	jiná plocha	
1043/17	212	ostatní plocha	jiná plocha	
1043/20	11	ostatní plocha	jiná plocha	
1043/22	7	ostatní plocha	ostatní komunikace	
1043/23	14	ostatní plocha	ostatní komunikace	
1043/24	1	ostatní plocha	jiná plocha	
1043/25	81	ostatní plocha	ostatní komunikace	
1043/26	103	ostatní plocha	ostatní komunikace	
1045	122	ostatní plocha	jiná plocha	
1048/1	192	ostatní plocha	jiná plocha	
1048/2	286	ostatní plocha	ostatní komunikace	
1048/3	32	ostatní plocha	jiná plocha	
1049/1	121	ostatní plocha	jiná plocha	
1049/2	182	ostatní plocha	jiná plocha	
1049/3	116	ostatní plocha	jiná plocha	
1049/4	97	ostatní plocha	ostatní komunikace	
1050/1	148	ostatní plocha	jiná plocha	
1050/3	31	ostatní plocha	ostatní komunikace	
1050/4	4	ostatní plocha	jiná plocha	
1051/1	12	ostatní plocha	jiná plocha	

Nemovitosti jsou v územním obvodu, ve kterém vykonává státní správu katastru nemovitostí ČR
Katastrální úřad pro Jihomoravský kraj, Katastrální pracoviště Vyškov, kód: 712.
strana 1

VÝPIS Z KATASTRU NEMOVITOSTÍ

prokazující stav evidovaný k datu 12.09.2017 11:15:02

Okres: CZ0646 Vyškov Obec: 550213 Heršpice

Kat.území: 704741 Heršpice List vlastnictví: 1230

V kat. území jsou pozemky vedeny v jedné číselné řadě

1052/1	86	ostatní plocha	jiná plocha
1052/2	162	ostatní plocha	jiná plocha
1052/4	46	ostatní plocha	ostatní komunikace
1052/5	65	ostatní plocha	jiná plocha
1053/1	136	ostatní plocha	jiná plocha
1053/2	186	ostatní plocha	jiná plocha
1053/4	79	ostatní plocha	ostatní komunikace
1053/5	74	ostatní plocha	jiná plocha
1054/3	396	ostatní plocha	jiná plocha
1055/5	69	ostatní plocha	jiná plocha
1055/7	13	ostatní plocha	ostatní komunikace

B1 *Jiná práva*

Typ vztahu

Oprávnění pro *Povinnost k*

o Věcné břemeno chůze a jízdy

Parcela: 1043/20	Parcela: 1430/1 k.ú. Nížkovice	V-2214/2013-712
Parcela: 1040/1		V-2214/2013-712
Parcela: 1055/7		Z-6252/2014-712
Parcela: 1053/5		Z-6252/2014-712
Parcela: 1053/4		Z-6252/2014-712
Parcela: 1043/22		Z-6252/2014-712
Parcela: 1043/26		Z-6252/2014-712
Parcela: 1043/24		Z-6252/2014-712
Parcela: 1043/23		Z-6252/2014-712
Parcela: 1043/25		Z-6252/2014-712
Parcela: 1055/5		V-2214/2013-712
Parcela: 1054/3		V-2214/2013-712
Parcela: 1053/2		V-2214/2013-712
Parcela: 1048/1		V-2214/2013-712
Parcela: 1043/17		V-2214/2013-712
Parcela: 1043/16		V-2214/2013-712
Parcela: 1043/15		V-2214/2013-712
Parcela: 1043/14		V-2214/2013-712
Parcela: 1042/8		V-2214/2013-712

Listina Smlouva o zániku věcného břemene, o zřízení věcného břemene - úplatná ze dne 30.04.2013. Právní účinky vkladu práva ke dni 13.05.2013.

V-2214/2013-712

o Věcné břemeno chůze a jízdy

Parcela: 1043/20	Parcela: 1430/4 k.ú. Nížkovice	V-2214/2013-712
Parcela: 1055/7		Z-6252/2014-712
Parcela: 1053/4		Z-6252/2014-712
Parcela: 1043/22		Z-6252/2014-712
Parcela: 1043/26		Z-6252/2014-712
Parcela: 1043/24		Z-6252/2014-712
Parcela: 1043/23		Z-6252/2014-712
Parcela: 1043/25		Z-6252/2014-712
Parcela: 1055/5		V-2214/2013-712

Nemovitosti jsou v územním obvodu, ve kterém vykonává státní správu katastru nemovitostí ČR
Katastrální úřad pro Jihomoravský kraj, Katastrální pracoviště Vyškov, kód: 712.
strana 2

VÝPIS Z KATASTRU NEMOVITOSTÍ

prokazující stav evidovaný k datu 12.09.2017 11:15:02

Okres: CZ0646 Vyškov Obec: 550213 Heršpice

Kat.území: 704741 Heršpice List vlastnictví: 1230

V kat. území jsou pozemky vedeny v jedné číselné řadě

Typ vztahu Oprávnění pro	Povinnost k	
Parcela: 1054/3		V-2214/2013-712
Parcela: 1053/2		V-2214/2013-712
Parcela: 1048/1		V-2214/2013-712
Parcela: 1043/17		V-2214/2013-712
Parcela: 1043/16		V-2214/2013-712
Parcela: 1043/15		V-2214/2013-712
Parcela: 1043/14		V-2214/2013-712
Parcela: 1042/8		V-2214/2013-712
Parcela: 1040/1		V-2214/2013-712
Parcela: 1053/5		Z-6252/2014-712
Listina Smlouva o zániku věcného břemene, o zřízení věcného břemene - úplatná ze dne 30.04.2013. Právní účinky vkladu práva ke dni 13.05.2013.		V-2214/2013-712
o Věcné břemeno chůze a jízdy		
Parcela: 1043/16	Parcela: 1430/6 k.ú. Nížkovice	V-2214/2013-712
Parcela: 1043/17		V-2214/2013-712
Parcela: 1043/14		V-2214/2013-712
Parcela: 1042/8		V-2214/2013-712
Parcela: 1040/1		V-2214/2013-712
Parcela: 1043/20		V-2214/2013-712
Parcela: 1055/7		Z-6252/2014-712
Parcela: 1053/5		Z-6252/2014-712
Parcela: 1053/4		Z-6252/2014-712
Parcela: 1043/22		Z-6252/2014-712
Parcela: 1043/26		Z-6252/2014-712
Parcela: 1043/24		Z-6252/2014-712
Parcela: 1043/23		Z-6252/2014-712
Parcela: 1043/25		Z-6252/2014-712
Parcela: 1055/5		V-2214/2013-712
Parcela: 1054/3		V-2214/2013-712
Parcela: 1053/2		V-2214/2013-712
Parcela: 1048/1		V-2214/2013-712
Parcela: 1043/15		V-2214/2013-712
Listina Smlouva o zániku věcného břemene, o zřízení věcného břemene - úplatná ze dne 30.04.2013. Právní účinky vkladu práva ke dni 13.05.2013.		V-2214/2013-712
o Věcné břemeno chůze a jízdy		
Parcela: 1043/16	Parcela: 1430/8 k.ú. Nížkovice	V-2214/2013-712
Parcela: 1043/15		V-2214/2013-712
Parcela: 1043/14		V-2214/2013-712
Parcela: 1042/8		V-2214/2013-712
Parcela: 1040/1		V-2214/2013-712
Parcela: 1043/20		V-2214/2013-712
Parcela: 1055/7		Z-6252/2014-712
Parcela: 1053/5		Z-6252/2014-712
Parcela: 1053/4		Z-6252/2014-712
Parcela: 1043/22		Z-6252/2014-712
Parcela: 1043/26		Z-6252/2014-712
Parcela: 1043/24		Z-6252/2014-712
Parcela: 1043/23		Z-6252/2014-712
Parcela: 1043/25		Z-6252/2014-712

Nemovitosti jsou v územním obvodu, ve kterém vykonává státní správu katastru nemovitostí ČR
Katastrální úřad pro Jihomoravský kraj, Katastrální pracoviště Vyškov, kód: 712.
strana 3

VÝPIS Z KATASTRU NEMOVITOSTÍ

prokazující stav evidovaný k datu *12.09.2017 11:15:02*

Okres: CZ0646 Vyškov Obec: 550213 Heršpice

Kat.území: 704741 Heršpice List vlastnictví: 1230

V kat. území jsou pozemky vedeny v jedné číselné řadě

Typ vztahu
Oprávnění pro *Povinnost k*

Parcela:	1055/5	V-2214/2013-712
Parcela:	1054/3	V-2214/2013-712
Parcela:	1043/17	V-2214/2013-712
Parcela:	1048/1	V-2214/2013-712
Parcela:	1053/2	V-2214/2013-712

Listina Smlouva o zániku věcného břemene, o zřízení věcného břemene - úplatná ze dne 30.04.2013. Právní účinky vkladu práva ke dni 13.05.2013.

V-2214/2013-712

o Věcné břemeno chůze a jízdy

Parcela:	1043/20	Parcela:	1430/17 k.ú. Nížkovice	V-2214/2013-712
Parcela:	1040/1			V-2214/2013-712
Parcela:	1042/8			V-2214/2013-712
Parcela:	1043/14			V-2214/2013-712
Parcela:	1043/15			V-2214/2013-712
Parcela:	1043/16			V-2214/2013-712
Parcela:	1043/17			V-2214/2013-712
Parcela:	1048/1			V-2214/2013-712
Parcela:	1053/2			V-2214/2013-712
Parcela:	1054/3			V-2214/2013-712
Parcela:	1055/5			V-2214/2013-712
Parcela:	1043/25			Z-6252/2014-712
Parcela:	1043/23			Z-6252/2014-712
Parcela:	1043/24			Z-6252/2014-712
Parcela:	1043/26			Z-6252/2014-712
Parcela:	1043/22			Z-6252/2014-712
Parcela:	1053/4			Z-6252/2014-712
Parcela:	1053/5			Z-6252/2014-712
Parcela:	1055/7			Z-6252/2014-712

Listina Smlouva o zániku věcného břemene, o zřízení věcného břemene - úplatná ze dne 30.04.2013. Právní účinky vkladu práva ke dni 13.05.2013.

V-2214/2013-712

o Věcné břemeno chůze a jízdy

Parcela:	1043/23	Parcela:	1430/22 k.ú. Nížkovice	Z-6252/2014-712
Parcela:	1043/24			Z-6252/2014-712
Parcela:	1055/5			V-2214/2013-712
Parcela:	1054/3			V-2214/2013-712
Parcela:	1053/2			V-2214/2013-712
Parcela:	1048/1			V-2214/2013-712
Parcela:	1043/17			V-2214/2013-712
Parcela:	1043/16			V-2214/2013-712
Parcela:	1043/15			V-2214/2013-712
Parcela:	1043/14			V-2214/2013-712
Parcela:	1042/8			V-2214/2013-712
Parcela:	1040/1			V-2214/2013-712
Parcela:	1043/20			V-2214/2013-712
Parcela:	1055/7			Z-6252/2014-712
Parcela:	1053/5			Z-6252/2014-712
Parcela:	1053/4			Z-6252/2014-712
Parcela:	1043/22			Z-6252/2014-712
Parcela:	1043/26			Z-6252/2014-712
Parcela:	1043/25			Z-6252/2014-712

Nemovitosti jsou v územním obvodu, ve kterém vykonává státní správu katastru nemovitostí ČR
Katastrální úřad pro Jihomoravský kraj, Katastrální pracoviště Vyškov, kód: 712.
strana 4

VÝPIS Z KATASTRU NEMOVITOSTÍ

prokazující stav evidovaný k datu 12.09.2017 11:15:02

Okres: CZ0646 Vyškov Obec: 550213 Heršpice

Kat.území: 704741 Heršpice List vlastnictví: 1230

V kat. území jsou pozemky vedeny v jedné číselné řadě

Typ vztahu
Oprávnění pro Povinnost k

Listina Smlouva o zániku věcného břemene, o zřízení věcného břemene - úplatná ze dne 30.04.2013. Právní účinky vkladu práva ke dni 13.05.2013.
V-2214/2013-712

o Věcné břemeno chůze a jízdy

Parcela:	1043/23	Parcela:	1430/23 k.ú. Nížkovice	Z-6252/2014-712
Parcela:	1043/25			Z-6252/2014-712
Parcela:	1055/5			V-2214/2013-712
Parcela:	1054/3			V-2214/2013-712
Parcela:	1053/2			V-2214/2013-712
Parcela:	1048/1			V-2214/2013-712
Parcela:	1043/17			V-2214/2013-712
Parcela:	1043/16			V-2214/2013-712
Parcela:	1043/15			V-2214/2013-712
Parcela:	1043/14			V-2214/2013-712
Parcela:	1042/8			V-2214/2013-712
Parcela:	1040/1			V-2214/2013-712
Parcela:	1043/20			V-2214/2013-712
Parcela:	1055/7			Z-6252/2014-712
Parcela:	1053/5			Z-6252/2014-712
Parcela:	1053/4			Z-6252/2014-712
Parcela:	1043/24			Z-6252/2014-712
Parcela:	1043/26			Z-6252/2014-712
Parcela:	1043/22			Z-6252/2014-712

Listina Smlouva o zániku věcného břemene, o zřízení věcného břemene - úplatná ze dne 30.04.2013. Právní účinky vkladu práva ke dni 13.05.2013.
V-2214/2013-712

o Věcné břemeno chůze a jízdy

Parcela:	1043/20	Parcela:	1430/26 k.ú. Nížkovice	V-2214/2013-712
Parcela:	1040/1			V-2214/2013-712
Parcela:	1055/7			Z-6252/2014-712
Parcela:	1053/5			Z-6252/2014-712
Parcela:	1053/4			Z-6252/2014-712
Parcela:	1043/22			Z-6252/2014-712
Parcela:	1043/26			Z-6252/2014-712
Parcela:	1043/24			Z-6252/2014-712
Parcela:	1043/23			Z-6252/2014-712
Parcela:	1043/25			Z-6252/2014-712
Parcela:	1055/5			V-2214/2013-712
Parcela:	1054/3			V-2214/2013-712
Parcela:	1053/2			V-2214/2013-712
Parcela:	1048/1			V-2214/2013-712
Parcela:	1043/17			V-2214/2013-712
Parcela:	1043/16			V-2214/2013-712
Parcela:	1043/15			V-2214/2013-712
Parcela:	1043/14			V-2214/2013-712
Parcela:	1042/8			V-2214/2013-712

Listina Smlouva o zániku věcného břemene, o zřízení věcného břemene - úplatná ze dne 30.04.2013. Právní účinky vkladu práva ke dni 13.05.2013.
V-2214/2013-712

o Věcné břemeno chůze a jízdy

Nemovitosti jsou v územním obvodu, ve kterém vykonává státní správu katastru nemovitostí ČR
Katastrální úřad pro Jihomoravský kraj, Katastrální pracoviště Vyškov, kód: 712.
strana 5

VÝPIS Z KATASTRU NEMOVITOSTÍ

prokazující stav evidovaný k datu 12.09.2017 11:15:02

Okres: CZ0646 Vyškov Obec: 550213 Heršpice

Kat.území: 704741 Heršpice List vlastnictví: 1230

V kat. území jsou pozemky vedeny v jedné číselné řadě

Typ vztahu Oprávnění pro	Povinnost k	
Parcela: 1043/20	Parcela: 1430/28 k.ú. Nížkovice	V-2214/2013-712
Parcela: 1055/7		Z-6252/2014-712
Parcela: 1053/4		Z-6252/2014-712
Parcela: 1043/22		Z-6252/2014-712
Parcela: 1043/26		Z-6252/2014-712
Parcela: 1043/24		Z-6252/2014-712
Parcela: 1043/23		Z-6252/2014-712
Parcela: 1043/25		Z-6252/2014-712
Parcela: 1055/5		V-2214/2013-712
Parcela: 1054/3		V-2214/2013-712
Parcela: 1053/2		V-2214/2013-712
Parcela: 1048/1		V-2214/2013-712
Parcela: 1043/17		V-2214/2013-712
Parcela: 1043/16		V-2214/2013-712
Parcela: 1043/15		V-2214/2013-712
Parcela: 1043/14		V-2214/2013-712
Parcela: 1042/8		V-2214/2013-712
Parcela: 1040/1		V-2214/2013-712
Parcela: 1053/5		Z-6252/2014-712

Listina Smlouva o zániku věcného břemene, o zřízení věcného břemene - úplatná ze dne 30.04.2013. Právní účinky vkladu práva ke dni 13.05.2013.

V-2214/2013-712

- Věcné břemeno chůze a jízdy

Parcela: 1043/20	Parcela: 1430/30 k.ú. Nížkovice	V-2214/2013-712
Parcela: 1040/1		V-2214/2013-712
Parcela: 1042/8		V-2214/2013-712
Parcela: 1043/14		V-2214/2013-712
Parcela: 1043/15		V-2214/2013-712
Parcela: 1043/16		V-2214/2013-712
Parcela: 1043/17		V-2214/2013-712
Parcela: 1048/1		V-2214/2013-712
Parcela: 1053/2		V-2214/2013-712
Parcela: 1054/3		V-2214/2013-712
Parcela: 1055/5		V-2214/2013-712
Parcela: 1043/25		Z-6252/2014-712
Parcela: 1043/23		Z-6252/2014-712
Parcela: 1043/24		Z-6252/2014-712
Parcela: 1043/26		Z-6252/2014-712
Parcela: 1043/22		Z-6252/2014-712
Parcela: 1053/4		Z-6252/2014-712
Parcela: 1053/5		Z-6252/2014-712
Parcela: 1055/7		Z-6252/2014-712

Listina Smlouva o zániku věcného břemene, o zřízení věcného břemene - úplatná ze dne 30.04.2013. Právní účinky vkladu práva ke dni 13.05.2013.

V-2214/2013-712

- Věcné břemeno chůze a jízdy

Parcela: 1053/2	Parcela: 1430/32 k.ú. Nížkovice	V-2214/2013-712
Parcela: 1055/7		Z-6252/2014-712
Parcela: 1043/17		V-2214/2013-712
Parcela: 1043/16		V-2214/2013-712

Nemovitosti jsou v územním obvodu, ve kterém vykonává státní správu katastru nemovitostí ČR
Katastrální úřad pro Jihomoravský kraj, Katastrální pracoviště Vyškov, kód: 712.
strana 6

VÝPIS Z KATASTRU NEMOVITOSTÍ

prokazující stav evidovaný k datu 12.09.2017 11:15:02

Okres: CZ0646 Vyškov Obec: 550213 Heršpice

Kat.území: 704741 Heršpice List vlastnictví: 1230

V kat. území jsou pozemky vedeny v jedné číselné řadě

Typ vztahu Oprávnění pro	Povinnost k	
Parcela: 1043/15		V-2214/2013-712
Parcela: 1043/14		V-2214/2013-712
Parcela: 1042/8		V-2214/2013-712
Parcela: 1040/1		V-2214/2013-712
Parcela: 1043/20		V-2214/2013-712
Parcela: 1054/3		V-2214/2013-712
Parcela: 1055/5		V-2214/2013-712
Parcela: 1043/25		Z-6252/2014-712
Parcela: 1043/23		Z-6252/2014-712
Parcela: 1043/24		Z-6252/2014-712
Parcela: 1043/26		Z-6252/2014-712
Parcela: 1043/22		Z-6252/2014-712
Parcela: 1053/4		Z-6252/2014-712
Parcela: 1053/5		Z-6252/2014-712
Parcela: 1048/1		V-2214/2013-712

Listina Smlouva o zániku věcného břemene, o zřízení věcného břemene - úplatná ze dne 30.04.2013. Právní účinky vkladu práva ke dni 13.05.2013.

V-2214/2013-712

o Věcné břemeno chůze a jízdy

Parcela: 1053/2	Parcela: 1055/4	V-2214/2013-712
Parcela: 1048/1		V-2214/2013-712
Parcela: 1043/17		V-2214/2013-712
Parcela: 1043/16		V-2214/2013-712
Parcela: 1043/15		V-2214/2013-712
Parcela: 1043/14		V-2214/2013-712
Parcela: 1042/8		V-2214/2013-712
Parcela: 1040/1		V-2214/2013-712
Parcela: 1043/20		V-2214/2013-712
Parcela: 1054/3		V-2214/2013-712
Parcela: 1055/7		Z-6252/2014-712
Parcela: 1053/5		Z-6252/2014-712
Parcela: 1053/4		Z-6252/2014-712
Parcela: 1043/22		Z-6252/2014-712
Parcela: 1043/26		Z-6252/2014-712
Parcela: 1043/24		Z-6252/2014-712
Parcela: 1043/23		Z-6252/2014-712
Parcela: 1043/25		Z-6252/2014-712
Parcela: 1055/5		V-2214/2013-712

Listina Smlouva o zániku věcného břemene, o zřízení věcného břemene - úplatná ze dne 30.04.2013. Právní účinky vkladu práva ke dni 13.05.2013.

V-2214/2013-712

o Věcné břemeno chůze a jízdy

Parcela: 1043/20	Parcela: 1055/6	V-2214/2013-712
Parcela: 1055/7		Z-6252/2014-712
Parcela: 1042/8		V-2214/2013-712
Parcela: 1043/14		V-2214/2013-712
Parcela: 1043/15		V-2214/2013-712
Parcela: 1043/16		V-2214/2013-712
Parcela: 1043/17		V-2214/2013-712
Parcela: 1048/1		V-2214/2013-712
Parcela: 1053/2		V-2214/2013-712

Nemovitosti jsou v územním obvodu, ve kterém vykonává státní správu katastru nemovitostí ČR
Katastrální úřad pro Jihomoravský kraj, Katastrální pracoviště Vyškov, kód: 712.
strana 7

VÝPIS Z KATASTRU NEMOVITOSTÍ

prokazující stav evidovaný k datu 12.09.2017 11:15:02

Okres: CZ0646 Vyškov Obec: 550213 Heršpice

Kat.území: 704741 Heršpice List vlastnictví: 1230

V kat. území jsou pozemky vedeny v jedné číselné řadě

Typ vztahu Oprávnění pro	Povinnost k	
Parcela: 1053/5		Z-6252/2014-712
Parcela: 1053/4		Z-6252/2014-712
Parcela: 1043/22		Z-6252/2014-712
Parcela: 1043/26		Z-6252/2014-712
Parcela: 1043/24		Z-6252/2014-712
Parcela: 1043/23		Z-6252/2014-712
Parcela: 1043/25		Z-6252/2014-712
Parcela: 1055/5		V-2214/2013-712
Parcela: 1054/3		V-2214/2013-712
Parcela: 1040/1		V-2214/2013-712

Listina Smlouva o zániku věcného břemene, o zřízení věcného břemene - úplatná ze dne 30.04.2013. Právní účinky vkladu práva ke dni 13.05.2013.
V-2214/2013-712

o Věcné břemeno (podle listiny)

služebnost stezky, průhonu a cesty

Parcela: 1043/20	Parcela: 1043/18	V-12432/2014-712
Parcela: 1052/2		V-12432/2014-712
Parcela: 1052/4		V-12432/2014-712
Parcela: 1053/4		V-12432/2014-712
Parcela: 1055/7		V-12432/2014-712

Listina Smlouva o zřízení věcného břemene - úplatná ze dne 15.12.2014. Právní účinky zápisu ke dni 18.12.2014. Zápis proveden dne 12.01.2015.
V-12432/2014-712

o Věcné břemeno (podle listiny)

služebnost stezky, průhonu a cesty

Parcela: 1055/7	Parcela: 1043/19	V-12432/2014-712
Parcela: 1053/4		V-12432/2014-712
Parcela: 1052/4		V-12432/2014-712
Parcela: 1052/2		V-12432/2014-712
Parcela: 1043/20		V-12432/2014-712

Listina Smlouva o zřízení věcného břemene - úplatná ze dne 15.12.2014. Právní účinky zápisu ke dni 18.12.2014. Zápis proveden dne 12.01.2015.
V-12432/2014-712

o Věcné břemeno (podle listiny)

služebnost stezky, průhonu a cesty

Parcela: 1052/2	Parcela: 1052/3	V-12432/2014-712
Parcela: 1052/4		V-12432/2014-712
Parcela: 1053/4		V-12432/2014-712
Parcela: 1055/7		V-12432/2014-712
Parcela: 1043/20		V-12432/2014-712

Listina Smlouva o zřízení věcného břemene - úplatná ze dne 15.12.2014. Právní účinky zápisu ke dni 18.12.2014. Zápis proveden dne 12.01.2015.
V-12432/2014-712

o Věcné břemeno (podle listiny)

služebnost stezky, průhonu a cesty

Parcela: 1052/2	Parcela: 1052/7	V-12432/2014-712
Parcela: 1052/4		V-12432/2014-712
Parcela: 1053/4		V-12432/2014-712
Parcela: 1055/7		V-12432/2014-712
Parcela: 1043/20		V-12432/2014-712

Nemovitosti jsou v územním obvodu, ve kterém vykonává státní správu katastru nemovitostí ČR
Katastrální úřad pro Jihomoravský kraj, Katastrální pracoviště Vyškov, kód: 712.
strana 8

VÝPIS Z KATASTRU NEMOVITOSTÍ

prokazující stav evidovaný k datu 12.09.2017 11:15:02

Okres: CZ0646 Vyškov Obec: 550213 Heršpice

Kat.území: 704741 Heršpice List vlastnictví: 1230

V kat. území jsou pozemky vedeny v jedné číselné řadě

Typ vztahu
Oprávnění pro Povinnost k

Listina Smlouva o zřízení věcného břemene - úplatná ze dne 15.12.2014. Právní účinky zápisu ke dni 18.12.2014. Zápis proveden dne 12.01.2015.
V-12432/2014-712

- Věcné břemeno (podle listiny)

služebnost stezky, průhonu a cesty

Parcela:	1053/4	Parcela: 1053/6	V-12432/2014-712
Parcela:	1055/7		V-12432/2014-712
Parcela:	1052/4		V-12432/2014-712
Parcela:	1052/2		V-12432/2014-712
Parcela:	1043/20		V-12432/2014-712

Listina Smlouva o zřízení věcného břemene - úplatná ze dne 15.12.2014. Právní účinky zápisu ke dni 18.12.2014. Zápis proveden dne 12.01.2015.
V-12432/2014-712

- Věcné břemeno (podle listiny)

věcné břemeno služebnost inženýrské sítě

Parcela:	1053/5	Parcela: 1430/1 k.ú. Nížkovice	V-5574/2015-712
Parcela:	1053/4		V-5574/2015-712
Parcela:	1040/6		V-5574/2015-712
Parcela:	1040/2		V-5574/2015-712
Parcela:	1055/5		V-5574/2015-712

Listina Smlouva o zániku věcného břemene, o zřízení věcného břemene - úplatná ze dne 08.06.2015. Právní účinky zápisu ke dni 10.06.2015. Zápis proveden dne 02.07.2015.
V-5574/2015-712

- Věcné břemeno (podle listiny)

věcné břemeno služebnost inženýrské sítě

Parcela:	1040/6	Parcela: 1430/2 k.ú. Nížkovice	V-5574/2015-712
Parcela:	1053/4		V-5574/2015-712
Parcela:	1053/5		V-5574/2015-712
Parcela:	1055/5		V-5574/2015-712
Parcela:	1040/2		V-5574/2015-712

Listina Smlouva o zániku věcného břemene, o zřízení věcného břemene - úplatná ze dne 08.06.2015. Právní účinky zápisu ke dni 10.06.2015. Zápis proveden dne 02.07.2015.
V-5574/2015-712

- Věcné břemeno (podle listiny)

věcné břemeno služebnost inženýrské sítě

Parcela:	1053/5	Parcela: 1430/4 k.ú. Nížkovice	V-5574/2015-712
Parcela:	1055/5		V-5574/2015-712
Parcela:	1053/4		V-5574/2015-712
Parcela:	1040/6		V-5574/2015-712
Parcela:	1040/2		V-5574/2015-712

Listina Smlouva o zániku věcného břemene, o zřízení věcného břemene - úplatná ze dne 08.06.2015. Právní účinky zápisu ke dni 10.06.2015. Zápis proveden dne 02.07.2015.
V-5574/2015-712

- Věcné břemeno (podle listiny)

věcné břemeno služebnost inženýrské sítě

Parcela:	1040/2	Parcela: 1055/6	V-5574/2015-712
Parcela:	1040/6		V-5574/2015-712
Parcela:	1053/4		V-5574/2015-712
Parcela:	1053/5		V-5574/2015-712

Nemovitosti jsou v územním obvodu, ve kterém vykonává státní správu katastru nemovitostí ČR
Katastrální úřad pro Jihomoravský kraj, Katastrální pracoviště Vyškov, kód: 712.
strana 9

VÝPIS Z KATASTRU NEMOVITOSTÍ

prokazující stav evidovaný k datu 12.09.2017 11:15:02

Okres: CZ0646 Vyškov Obec: 550213 Heršpice

Kat.území: 704741 Heršpice List vlastnictví: 1230

V kat. území jsou pozemky vedeny v jedné číselné řadě

Typ vztahu
Oprávnění pro Povinnost k

Parcela: 1055/5 V-5574/2015-712

Listina Smlouva o zániku věcného břemene, o zřízení věcného břemene - úplatná ze dne 08.06.2015. Právní účinky zápisu ke dni 10.06.2015. Zápis proveden dne 02.07.2015.
V-5574/2015-712

C Omezení vlastnického práva

Typ vztahu
Oprávnění pro Povinnost k

o Věcné břemeno chůze a jízdy

Parcela: 1430/1 k.ú. Nížkovice	Parcela:	1040/1	V-2214/2013-712
	Parcela:	1042/8	V-2214/2013-712
	Parcela:	1043/14	V-2214/2013-712
	Parcela:	1043/15	V-2214/2013-712
	Parcela:	1043/16	V-2214/2013-712
	Parcela:	1043/17	V-2214/2013-712
	Parcela:	1043/20	V-2214/2013-712
	Parcela:	1048/1	V-2214/2013-712
	Parcela:	1053/2	V-2214/2013-712
	Parcela:	1054/3	V-2214/2013-712
	Parcela:	1055/5	V-2214/2013-712
	Parcela:	1043/22	Z-6252/2014-712
	Parcela:	1043/23	Z-6252/2014-712
	Parcela:	1043/24	Z-6252/2014-712
	Parcela:	1043/25	Z-6252/2014-712
	Parcela:	1043/26	Z-6252/2014-712
	Parcela:	1053/4	Z-6252/2014-712
	Parcela:	1053/5	Z-6252/2014-712
	Parcela:	1055/7	Z-6252/2014-712

Listina Smlouva o zániku věcného břemene, o zřízení věcného břemene - úplatná ze dne 30.04.2013. Právní účinky vkladu práva ke dni 13.05.2013.
V-2214/2013-712

Pořadí k datu podle právní úpravy účinné v době vzniku práva

o Věcné břemeno chůze a jízdy

Parcela: 1430/4 k.ú. Nížkovice	Parcela:	1040/1	V-2214/2013-712
	Parcela:	1042/8	V-2214/2013-712
	Parcela:	1043/14	V-2214/2013-712
	Parcela:	1043/15	V-2214/2013-712
	Parcela:	1043/16	V-2214/2013-712
	Parcela:	1043/17	V-2214/2013-712
	Parcela:	1043/20	V-2214/2013-712
	Parcela:	1048/1	V-2214/2013-712
	Parcela:	1053/2	V-2214/2013-712
	Parcela:	1054/3	V-2214/2013-712
	Parcela:	1055/5	V-2214/2013-712
	Parcela:	1043/22	Z-6252/2014-712
	Parcela:	1043/23	Z-6252/2014-712
	Parcela:	1043/24	Z-6252/2014-712
	Parcela:	1043/25	Z-6252/2014-712
	Parcela:	1043/26	Z-6252/2014-712

Nemovitosti jsou v územním obvodu, ve kterém vykonává státní správu katastru nemovitostí ČR
Katastrální úřad pro Jihomoravský kraj, Katastrální pracoviště Vyškov, kód: 712.
strana 10

VÝPIS Z KATASTRU NEMOVITOSTÍ

prokazující stav evidovaný k datu 12.09.2017 11:15:02

Okres: CZ0646 Vyškov Obec: 550213 Heršpice

Kat.území: 704741 Heršpice List vlastnictví: 1230

V kat. území jsou pozemky vedeny v jedné číselné řadě

Typ vztahu Oprávnění pro	Povinnost k	
	Parcela: 1053/4	Z-6252/2014-712
	Parcela: 1053/5	Z-6252/2014-712
	Parcela: 1055/7	Z-6252/2014-712

Listina Smlouva o zániku věcného břemene, o zřízení věcného břemene - úplatná ze dne 30.04.2013. Právní účinky vkladu práva ke dni 13.05.2013.

V-2214/2013-712

Pořadí k datu podle právní úpravy účinné v době vzniku práva

o Věcné břemeno chůze a jízdy

Parcela: 1430/6 k.ú. Nížkovice	Parcela: 1040/1	V-2214/2013-712
	Parcela: 1042/8	V-2214/2013-712
	Parcela: 1043/14	V-2214/2013-712
	Parcela: 1043/15	V-2214/2013-712
	Parcela: 1043/16	V-2214/2013-712
	Parcela: 1043/17	V-2214/2013-712
	Parcela: 1043/20	V-2214/2013-712
	Parcela: 1048/1	V-2214/2013-712
	Parcela: 1053/2	V-2214/2013-712
	Parcela: 1054/3	V-2214/2013-712
	Parcela: 1055/5	V-2214/2013-712
	Parcela: 1043/22	Z-6252/2014-712
	Parcela: 1043/23	Z-6252/2014-712
	Parcela: 1043/24	Z-6252/2014-712
	Parcela: 1043/25	Z-6252/2014-712
	Parcela: 1043/26	Z-6252/2014-712
	Parcela: 1053/4	Z-6252/2014-712
	Parcela: 1053/5	Z-6252/2014-712
	Parcela: 1055/7	Z-6252/2014-712

Listina Smlouva o zániku věcného břemene, o zřízení věcného břemene - úplatná ze dne 30.04.2013. Právní účinky vkladu práva ke dni 13.05.2013.

V-2214/2013-712

Pořadí k datu podle právní úpravy účinné v době vzniku práva

o Věcné břemeno chůze a jízdy

Parcela: 1430/8 k.ú. Nížkovice	Parcela: 1040/1	V-2214/2013-712
	Parcela: 1042/8	V-2214/2013-712
	Parcela: 1043/14	V-2214/2013-712
	Parcela: 1043/15	V-2214/2013-712
	Parcela: 1043/16	V-2214/2013-712
	Parcela: 1043/17	V-2214/2013-712
	Parcela: 1043/20	V-2214/2013-712
	Parcela: 1048/1	V-2214/2013-712
	Parcela: 1053/2	V-2214/2013-712
	Parcela: 1054/3	V-2214/2013-712
	Parcela: 1055/5	V-2214/2013-712
	Parcela: 1043/22	Z-6252/2014-712
	Parcela: 1043/23	Z-6252/2014-712
	Parcela: 1043/24	Z-6252/2014-712
	Parcela: 1043/25	Z-6252/2014-712
	Parcela: 1043/26	Z-6252/2014-712
	Parcela: 1053/4	Z-6252/2014-712
	Parcela: 1053/5	Z-6252/2014-712

Nemovitosti jsou v územním obvodu, ve kterém vykonává státní správu katastru nemovitostí ČR
Katastrální úřad pro Jihomoravský kraj, Katastrální pracoviště Vyškov, kód: 712.
strana 11

VÝPIS Z KATASTRU NEMOVITOSTÍ

prokazující stav evidovaný k datu 12.09.2017 11:15:02

Okres: CZ0646 Vyškov Obec: 550213 Heršpice

Kat.území: 704741 Heršpice List vlastnictví: 1230

V kat. území jsou pozemky vedeny v jedné číselné řadě

Typ vztahu Oprávnění pro	Povinnost k	
	Parcela: 1055/7	Z-6252/2014-712

Listina Smlouva o zániku věcného břemene, o zřízení věcného břemene - úplatná ze dne 30.04.2013. Právní účinky vkladu práva ke dni 13.05.2013.

V-2214/2013-712

Pořadí k datu podle právní úpravy účinné v době vzniku práva

o Věcné břemeno chůze a jízdy

Parcela: 1430/17 k.ú. Nížkovice	Parcela: 1040/1	V-2214/2013-712
	Parcela: 1042/8	V-2214/2013-712
	Parcela: 1043/14	V-2214/2013-712
	Parcela: 1043/15	V-2214/2013-712
	Parcela: 1043/16	V-2214/2013-712
	Parcela: 1043/17	V-2214/2013-712
	Parcela: 1043/20	V-2214/2013-712
	Parcela: 1048/1	V-2214/2013-712
	Parcela: 1053/2	V-2214/2013-712
	Parcela: 1054/3	V-2214/2013-712
	Parcela: 1055/5	V-2214/2013-712
	Parcela: 1043/22	Z-6252/2014-712
	Parcela: 1043/23	Z-6252/2014-712
	Parcela: 1043/24	Z-6252/2014-712
	Parcela: 1043/25	Z-6252/2014-712
	Parcela: 1043/26	Z-6252/2014-712
	Parcela: 1053/4	Z-6252/2014-712
	Parcela: 1053/5	Z-6252/2014-712
	Parcela: 1055/7	Z-6252/2014-712

Listina Smlouva o zániku věcného břemene, o zřízení věcného břemene - úplatná ze dne 30.04.2013. Právní účinky vkladu práva ke dni 13.05.2013.

V-2214/2013-712

Pořadí k datu podle právní úpravy účinné v době vzniku práva

o Věcné břemeno chůze a jízdy

Parcela: 1430/22 k.ú. Nížkovice	Parcela: 1040/1	V-2214/2013-712
	Parcela: 1042/8	V-2214/2013-712
	Parcela: 1043/14	V-2214/2013-712
	Parcela: 1043/15	V-2214/2013-712
	Parcela: 1043/16	V-2214/2013-712
	Parcela: 1043/17	V-2214/2013-712
	Parcela: 1043/20	V-2214/2013-712
	Parcela: 1048/1	V-2214/2013-712
	Parcela: 1053/2	V-2214/2013-712
	Parcela: 1054/3	V-2214/2013-712
	Parcela: 1055/5	V-2214/2013-712
	Parcela: 1043/22	Z-6252/2014-712
	Parcela: 1043/23	Z-6252/2014-712
	Parcela: 1043/24	Z-6252/2014-712
	Parcela: 1043/25	Z-6252/2014-712
	Parcela: 1043/26	Z-6252/2014-712
	Parcela: 1053/4	Z-6252/2014-712
	Parcela: 1053/5	Z-6252/2014-712
	Parcela: 1055/7	Z-6252/2014-712

VÝPIS Z KATASTRU NEMOVITOSTÍ

prokazující stav evidovaný k datu *12.09.2017 11:15:02*

Okres: CZ0646 Vyškov — Obec: 550213 Heršpice

Kat.území: 704741 Heršpice — List vlastnictví: 1230

V kat. území jsou pozemky vedeny v jedné číselné řadě

Typ vztahu
Oprávnění pro — *Povinnost k*

Listina Smlouva o zániku věcného břemene, o zřízení věcného břemene - úplatná ze dne 30.04.2013. Právní účinky vkladu práva ke dni 13.05.2013.

V-2214/2013-712

Pořadí k datu podle právní úpravy účinné v době vzniku práva

o Věcné břemeno chůze a jízdy

Parcela: 1430/23 k.ú. Nížkovice	Parcela:	1040/1	V-2214/2013-712
	Parcela:	1042/8	V-2214/2013-712
	Parcela:	1043/14	V-2214/2013-712
	Parcela:	1043/15	V-2214/2013-712
	Parcela:	1043/16	V-2214/2013-712
	Parcela:	1043/17	V-2214/2013-712
	Parcela:	1043/20	V-2214/2013-712
	Parcela:	1048/1	V-2214/2013-712
	Parcela:	1053/2	V-2214/2013-712
	Parcela:	1054/3	V-2214/2013-712
	Parcela:	1055/5	V-2214/2013-712
	Parcela:	1043/22	Z-6252/2014-712
	Parcela:	1043/23	Z-6252/2014-712
	Parcela:	1043/24	Z-6252/2014-712
	Parcela:	1043/25	Z-6252/2014-712
	Parcela:	1043/26	Z-6252/2014-712
	Parcela:	1053/4	Z-6252/2014-712
	Parcela:	1053/5	Z-6252/2014-712
	Parcela:	1055/7	Z-6252/2014-712

Listina Smlouva o zániku věcného břemene, o zřízení věcného břemene - úplatná ze dne 30.04.2013. Právní účinky vkladu práva ke dni 13.05.2013.

V-2214/2013-712

Pořadí k datu podle právní úpravy účinné v době vzniku práva

o Věcné břemeno chůze a jízdy

Parcela: 1430/26 k.ú. Nížkovice	Parcela:	1040/1	V-2214/2013-712
	Parcela:	1042/8	V-2214/2013-712
	Parcela:	1043/14	V-2214/2013-712
	Parcela:	1043/15	V-2214/2013-712
	Parcela:	1043/16	V-2214/2013-712
	Parcela:	1043/17	V-2214/2013-712
	Parcela:	1043/20	V-2214/2013-712
	Parcela:	1048/1	V-2214/2013-712
	Parcela:	1053/2	V-2214/2013-712
	Parcela:	1054/3	V-2214/2013-712
	Parcela:	1055/5	V-2214/2013-712
	Parcela:	1043/22	Z-6252/2014-712
	Parcela:	1043/23	Z-6252/2014-712
	Parcela:	1043/24	Z-6252/2014-712
	Parcela:	1043/25	Z-6252/2014-712
	Parcela:	1043/26	Z-6252/2014-712
	Parcela:	1053/4	Z-6252/2014-712
	Parcela:	1053/5	Z-6252/2014-712
	Parcela:	1055/7	Z-6252/2014-712

Listina Smlouva o zániku věcného břemene, o zřízení věcného břemene - úplatná ze dne 30.04.2013. Právní účinky vkladu práva ke dni 13.05.2013.

Nemovitosti jsou v územním obvodu, ve kterém vykonává státní správu katastru nemovitostí ČR
Katastrální úřad pro Jihomoravský kraj, Katastrální pracoviště Vyškov, kód: 712.
strana 13

VÝPIS Z KATASTRU NEMOVITOSTÍ

prokazující stav evidovaný k datu 12.09.2017 11:15:02

Okres: CZ0646 Vyškov Obec: 550213 Heršpice

Kat.území: 704741 Heršpice List vlastnictví: 1230

V kat. území jsou pozemky vedeny v jedné číselné řadě

Typ vztahu
Oprávnění pro Povinnost k

V-2214/2013-712

Pořadí k datu podle právní úpravy účinné v době vzniku práva

o Věcné břemeno chůze a jízdy

Parcela: 1430/28 k.ú. Nížkovice	Parcela:	1040/1	V-2214/2013-712
	Parcela:	1042/8	V-2214/2013-712
	Parcela:	1043/14	V-2214/2013-712
	Parcela:	1043/15	V-2214/2013-712
	Parcela:	1043/16	V-2214/2013-712
	Parcela:	1043/17	V-2214/2013-712
	Parcela:	1043/20	V-2214/2013-712
	Parcela:	1048/1	V-2214/2013-712
	Parcela:	1053/2	V-2214/2013-712
	Parcela:	1054/3	V-2214/2013-712
	Parcela:	1055/5	V-2214/2013-712
	Parcela:	1043/22	Z-6252/2014-712
	Parcela:	1043/23	Z-6252/2014-712
	Parcela:	1043/24	Z-6252/2014-712
	Parcela:	1043/25	Z-6252/2014-712
	Parcela:	1043/26	Z-6252/2014-712
	Parcela:	1053/4	Z-6252/2014-712
	Parcela:	1053/5	Z-6252/2014-712
	Parcela:	1055/7	Z-6252/2014-712

Listina Smlouva o zániku věcného břemene, o zřízení věcného břemene - úplatná ze dne 30.04.2013. Právní účinky vkladu práva ke dni 13.05.2013.

V-2214/2013-712

Pořadí k datu podle právní úpravy účinné v době vzniku práva

o Věcné břemeno chůze a jízdy

Parcela: 1430/30 k.ú. Nížkovice	Parcela:	1040/1	V-2214/2013-712
	Parcela:	1042/8	V-2214/2013-712
	Parcela:	1043/14	V-2214/2013-712
	Parcela:	1043/15	V-2214/2013-712
	Parcela:	1043/16	V-2214/2013-712
	Parcela:	1043/17	V-2214/2013-712
	Parcela:	1043/20	V-2214/2013-712
	Parcela:	1048/1	V-2214/2013-712
	Parcela:	1053/2	V-2214/2013-712
	Parcela:	1054/3	V-2214/2013-712
	Parcela:	1055/5	V-2214/2013-712
	Parcela:	1043/22	Z-6252/2014-712
	Parcela:	1043/23	Z-6252/2014-712
	Parcela:	1043/24	Z-6252/2014-712
	Parcela:	1043/25	Z-6252/2014-712
	Parcela:	1043/26	Z-6252/2014-712
	Parcela:	1053/4	Z-6252/2014-712
	Parcela:	1053/5	Z-6252/2014-712
	Parcela:	1055/7	Z-6252/2014-712

Listina Smlouva o zániku věcného břemene, o zřízení věcného břemene - úplatná ze dne 30.04.2013. Právní účinky vkladu práva ke dni 13.05.2013.

V-2214/2013-712

Nemovitosti jsou v územním obvodu, ve kterém vykonává státní správu katastru nemovitostí ČR
Katastrální úřad pro Jihomoravský kraj, Katastrální pracoviště Vyškov, kód: 712.
strana 14

VÝPIS Z KATASTRU NEMOVITOSTÍ

prokazující stav evidovaný k datu 12.09.2017 11:15:02

Okres: CZ0646 Vyškov Obec: 550213 Heršpice

Kat.území: 704741 Heršpice List vlastnictví: 1230

V kat. území jsou pozemky vedeny v jedné číselné řadě

Typ vztahu
Oprávnění pro Povinnost k

Pořadí k datu podle právní úpravy účinné v době vzniku práva

o Věcné břemeno chůze a jízdy

Parcela: 1430/32 k.ú. Nížkovice	Parcela:	1040/1	V-2214/2013-712
	Parcela:	1042/8	V-2214/2013-712
	Parcela:	1043/14	V-2214/2013-712
	Parcela:	1043/15	V-2214/2013-712
	Parcela:	1043/16	V-2214/2013-712
	Parcela:	1043/17	V-2214/2013-712
	Parcela:	1043/20	V-2214/2013-712
	Parcela:	1048/1	V-2214/2013-712
	Parcela:	1053/2	V-2214/2013-712
	Parcela:	1054/3	V-2214/2013-712
	Parcela:	1055/5	V-2214/2013-712
	Parcela:	1043/22	Z-6252/2014-712
	Parcela:	1043/23	Z-6252/2014-712
	Parcela:	1043/24	Z-6252/2014-712
	Parcela:	1043/25	Z-6252/2014-712
	Parcela:	1043/26	Z-6252/2014-712
	Parcela:	1053/4	Z-6252/2014-712
	Parcela:	1053/5	Z-6252/2014-712
	Parcela:	1055/7	Z-6252/2014-712

Listina Smlouva o zániku věcného břemene, o zřízení věcného břemene - úplatná ze dne 30.04.2013. Právní účinky vkladu práva ke dni 13.05.2013.

V-2214/2013-712

Pořadí k datu podle právní úpravy účinné v době vzniku práva

o Věcné břemeno chůze a jízdy

Parcela: 1055/4	Parcela:	1040/1	V-2214/2013-712
	Parcela:	1042/8	V-2214/2013-712
	Parcela:	1043/14	V-2214/2013-712
	Parcela:	1043/15	V-2214/2013-712
	Parcela:	1043/16	V-2214/2013-712
	Parcela:	1043/17	V-2214/2013-712
	Parcela:	1043/20	V-2214/2013-712
	Parcela:	1048/1	V-2214/2013-712
	Parcela:	1053/2	V-2214/2013-712
	Parcela:	1054/3	V-2214/2013-712
	Parcela:	1055/5	V-2214/2013-712
	Parcela:	1043/22	Z-6252/2014-712
	Parcela:	1043/23	Z-6252/2014-712
	Parcela:	1043/24	Z-6252/2014-712
	Parcela:	1043/25	Z-6252/2014-712
	Parcela:	1043/26	Z-6252/2014-712
	Parcela:	1053/4	Z-6252/2014-712
	Parcela:	1053/5	Z-6252/2014-712
	Parcela:	1055/7	Z-6252/2014-712

Listina Smlouva o zániku věcného břemene, o zřízení věcného břemene - úplatná ze dne 30.04.2013. Právní účinky vkladu práva ke dni 13.05.2013.

V-2214/2013-712

Pořadí k datu podle právní úpravy účinné v době vzniku práva

Nemovitosti jsou v územním obvodu, ve kterém vykonává státní správu katastru nemovitostí ČR
Katastrální úřad pro Jihomoravský kraj, Katastrální pracoviště Vyškov, kód: 712.
strana 15

VÝPIS Z KATASTRU NEMOVITOSTÍ

prokazující stav evidovaný k datu 12.09.2017 11:15:02

Okres: CZ0646 Vyškov Obec: 550213 Heršpice

Kat.území: 704741 Heršpice List vlastnictví: 1230

V kat. území jsou pozemky vedeny v jedné číselné řadě

Typ vztahu Oprávnění pro	Povinnost k	
o Věcné břemeno chůze a jízdy		
Parcela: 1055/6	Parcela: 1040/1	V-2214/2013-712
	Parcela: 1042/8	V-2214/2013-712
	Parcela: 1043/14	V-2214/2013-712
	Parcela: 1043/15	V-2214/2013-712
	Parcela: 1043/16	V-2214/2013-712
	Parcela: 1043/17	V-2214/2013-712
	Parcela: 1043/20	V-2214/2013-712
	Parcela: 1048/1	V-2214/2013-712
	Parcela: 1053/2	V-2214/2013-712
	Parcela: 1054/3	V-2214/2013-712
	Parcela: 1055/5	V-2214/2013-712
	Parcela: 1043/22	Z-6252/2014-712
	Parcela: 1043/23	Z-6252/2014-712
	Parcela: 1043/24	Z-6252/2014-712
	Parcela: 1043/25	Z-6252/2014-712
	Parcela: 1043/26	Z-6252/2014-712
	Parcela: 1053/4	Z-6252/2014-712
	Parcela: 1053/5	Z-6252/2014-712
	Parcela: 1055/7	Z-6252/2014-712

Listina Smlouva o zániku věcného břemene, o zřízení věcného břemene - úplatná ze dne 30.04.2013. Právní účinky vkladu práva ke dni 13.05.2013.
V-2214/2013-712

Pořadí k datu podle právní úpravy účinné v době vzniku práva

o Věcné břemeno (podle listiny)
služebnosti stezky, průhonu a cesty

Parcela: 1430/10 k.ú. Nížkovice	Parcela: 1043/20	V-8820/2014-712
	Parcela: 1043/22	Z-6252/2014-712

Listina Smlouva o zániku věcného břemene, o zřízení věcného břemene - úplatná ze dne 08.09.2014. Právní účinky zápisu ke dni 11.09.2014. Zápis proveden dne 03.10.2014.
V-8820/2014-712

Pořadí k 11.09.2014 10:36

o Věcné břemeno (podle listiny)
služebnosti stezky, průhonu a cesty

Parcela: 1430/12 k.ú. Nížkovice	Parcela: 1043/20	V-8820/2014-712
	Parcela: 1043/22	Z-6252/2014-712

Listina Smlouva o zániku věcného břemene, o zřízení věcného břemene - úplatná ze dne 08.09.2014. Právní účinky zápisu ke dni 11.09.2014. Zápis proveden dne 03.10.2014.
V-8820/2014-712

Pořadí k 11.09.2014 10:36

o Věcné břemeno (podle listiny)
služebnosti stezky, průhonu a cesty

Parcela: 1430/13 k.ú. Nížkovice	Parcela: 1043/20	V-8820/2014-712
	Parcela: 1043/22	Z-6252/2014-712

Listina Smlouva o zániku věcného břemene, o zřízení věcného břemene - úplatná ze dne 08.09.2014. Právní účinky zápisu ke dni 11.09.2014. Zápis proveden dne 03.10.2014.
V-8820/2014-712

11.09.2014 10:36

VÝPIS Z KATASTRU NEMOVITOSTÍ

prokazující stav evidovaný k datu 12.09.2017 11:15:02

Okres: CZ0646 Vyškov Obec: 550213 Heršpice

Kat.území: 704741 Heršpice List vlastnictví: 1230

V kat. území jsou pozemky vedeny v jedné číselné řadě

Typ vztahu
Oprávnění pro Povinnost k

Pořadí k

o Zástavní právo smluvní
k zajištění peněžitých dluhů:
- budoucí do výše 15.765.990,- Kč
- budoucí do výše 5.000.000,- Kč
- budoucí do výše 8.491.972,- Kč
- budoucí uvedené v čl. I, odst. 1, písm. b) zástavní smlouvy, které vzniknou do 31.12.2040 do výše 34.257.962,- Kč

MONETA Money Bank, a.s., Vyskočilova 1422/1a, Michle, 14000 Praha 4, RČ/IČO: 25672720	Parcela:	1040/1	V-8121/2015-712
	Parcela:	1040/2	V-8121/2015-712
	Parcela:	1040/6	V-8121/2015-712
	Parcela:	1040/7	V-8121/2015-712
	Parcela:	1042/10	V-8121/2015-712
	Parcela:	1042/11	V-8121/2015-712
	Parcela:	1042/8	V-8121/2015-712
	Parcela:	1042/9	V-8121/2015-712
	Parcela:	1043/14	V-8121/2015-712
	Parcela:	1043/15	V-8121/2015-712
	Parcela:	1043/16	V-8121/2015-712
	Parcela:	1043/17	V-8121/2015-712
	Parcela:	1043/20	V-8121/2015-712
	Parcela:	1043/22	V-8121/2015-712
	Parcela:	1043/23	V-8121/2015-712
	Parcela:	1043/24	V-8121/2015-712
	Parcela:	1043/25	V-8121/2015-712
	Parcela:	1043/26	V-8121/2015-712
	Parcela:	1045	V-8121/2015-712
	Parcela:	1048/1	V-8121/2015-712
	Parcela:	1048/2	V-8121/2015-712
	Parcela:	1048/3	V-8121/2015-712
	Parcela:	1049/1	V-8121/2015-712
	Parcela:	1049/2	V-8121/2015-712
	Parcela:	1049/3	V-8121/2015-712
	Parcela:	1049/4	V-8121/2015-712
	Parcela:	1050/1	V-8121/2015-712
	Parcela:	1050/3	V-8121/2015-712
	Parcela:	1050/4	V-8121/2015-712
	Parcela:	1051/1	V-8121/2015-712
	Parcela:	1052/1	V-8121/2015-712
	Parcela:	1052/2	V-8121/2015-712
	Parcela:	1052/4	V-8121/2015-712
	Parcela:	1052/5	V-8121/2015-712
	Parcela:	1053/1	V-8121/2015-712
	Parcela:	1053/2	V-8121/2015-712
	Parcela:	1053/4	V-8121/2015-712
	Parcela:	1053/5	V-8121/2015-712
	Parcela:	1054/3	V-8121/2015-712
	Parcela:	1055/5	V-8121/2015-712
	Parcela:	1055/7	V-8121/2015-712

Listina Smlouva o zřízení zástavního práva podle obč.z. Reg.č.: 085 14 003802.1 ze dne 27.08.2015. Právní účinky zápisu ke dni 28.08.2015. Zápis proveden dne 22.09.2015; uloženo na prac. Vyškov

V-8121/2015-712

Nemovitosti jsou v územním obvodu, ve kterém vykonává státní správu katastru nemovitostí ČR
Katastrální úřad pro Jihomoravský kraj, Katastrální pracoviště Vyškov, kód: 712.
strana 17

VÝPIS Z KATASTRU NEMOVITOSTÍ

prokazující stav evidovaný k datu 12.09.2017 11:15:02

Okres: CZ0646 Vyškov Obec: 550213 Heršpice

Kat.území: 704741 Heršpice List vlastnictví: 1230

V kat. území jsou pozemky vedeny v jedné číselné řadě

Typ vztahu
Oprávnění pro Povinnost k

Pořadí k 28.08.2015 09:17

Související zápisy
Závazek nezajistit zást. pr. ve výhodnějším pořadí nový dluh

V-8121/2015-712

Listina Smlouva o zřízení zástavního práva podle obč.z. Reg.č.: 085 14 003802.1 ze dne 27.08.2015. Právní účinky zápisu ke dni 28.08.2015. Zápis proveden dne 22.09.2015; uloženo na prac. Vyškov

V-8121/2015-712

Související zápisy
Závazek neumožnit zápis nového zást. práva namísto starého

V-8121/2015-712

Listina Smlouva o zřízení zástavního práva podle obč.z. Reg.č.: 085 14 003802.1 ze dne 27.08.2015. Právní účinky zápisu ke dni 28.08.2015. Zápis proveden dne 22.09.2015; uloženo na prac. Vyškov

V-8121/2015-712

D Jiné zápisy - Bez zápisu

Plomby a upozornění - Bez zápisu

E Nabývací tituly a jiné podklady zápisu

Listina

- Smlouva kupní ze dne 20.05.2011. Právní účinky vkladu práva ke dni 21.06.2011.

  V-3007/2011-712

  Pro: PTD CZ, s.r.o., č.p. 279, 68401 Nížkovice RČ/IČO: 26906872

- Smlouva kupní, o zřízení věcného břemene - úplatná ze dne 11.06.2012. Právní účinky vkladu práva ke dni 18.06.2012.

  V-3228/2012-712

  Pro: PTD CZ, s.r.o., č.p. 279, 68401 Nížkovice RČ/IČO: 26906872

- Smlouva kupní, o zřízení věcného břemene - úplatná ze dne 16.07.2012. Právní účinky vkladu práva ke dni 18.07.2012.

  V-3829/2012-712

  Pro: PTD CZ, s.r.o., č.p. 279, 68401 Nížkovice RČ/IČO: 26906872

- Smlouva kupní ze dne 30.11.2012. Právní účinky vkladu práva ke dni 04.12.2012.

  V-6725/2012-712

  Pro: PTD CZ, s.r.o., č.p. 279, 68401 Nížkovice RČ/IČO: 26906872

- Smlouva kupní ze dne 17.12.2012. Právní účinky vkladu práva ke dni 17.12.2012.

  V-7130/2012-712

  Pro: PTD CZ, s.r.o., č.p. 279, 68401 Nížkovice RČ/IČO: 26906872

Nemovitosti jsou v územním obvodu, ve kterém vykonává státní správu katastru nemovitostí ČR
Katastrální úřad pro Jihomoravský kraj, Katastrální pracoviště Vyškov, kód: 712.
strana 18

VÝPIS Z KATASTRU NEMOVITOSTÍ

prokazující stav evidovaný k datu *12.09.2017 11:15:02*

Okres: **CZ0646 Vyškov** Obec: **550213 Heršpice**

Kat.území: **704741 Heršpice** List vlastnictví: **1230**

V kat. území jsou pozemky vedeny v jedné číselné řadě

Listina

- **Ohlášení vlastníka pozemku-vlastníka stavby ze dne 27.10.2014. Právní účinky zápisu ke dni 31.10.2014. Zápis proveden dne 14.11.2014.**

Z-6252/2014-712

Pro: **PTD CZ, s.r.o., č.p. 279, 68401 Nížkovice** *RČ/IČO:* **26906872**

F *Vztah bonitovaných půdně ekologických jednotek (BPEJ) k parcelám* - **Bez zápisu**

Nemovitosti jsou v územním obvodu, ve kterém vykonává státní správu katastru nemovitostí ČR:
Katastrální úřad pro Jihomoravský kraj, Katastrální pracoviště Vyškov, kód: 712.

Vyhotovil: *Vyhotoveno: 12.09.2017 11:26:05*
Český úřad zeměměřický a katastrální - SCD

Ověřuji pod pořadovým číslem V 943/2017, že tato listina, která vznikla převedením výstupu z informačního systému veřejné správy z elektronické podoby do podoby listinné, skládající se z ..... listů, odpovídá výstupu z informačního systému veřejné správy v elektronické podobě.

V ..... dne .....

Podpis ..... Razítko .....

2. LV č. 1245

VÝPIS Z KATASTRU NEMOVITOSTÍ

prokazující stav evidovaný k datu *12.09.2017 11:15:02*

Vyhotoveno dálkovým přístupem do katastru nemovitostí pro účel ověření výstupu z informačního systému veřejné správy ve smyslu § 9 zák. č. 365/2000 Sb., ve znění pozdějších předpisů.

Okres: **CZ0646 Vyškov** Obec: **550213 Heršpice**

Kat.území: **704741 Heršpice** List vlastnictví: **1245**

V kat. území jsou pozemky vedeny v jedné číselné řadě

A *Vlastník, jiný oprávněný*	*Identifikátor*	*Podíl*
Vlastnické právo		
Cangemia a.s., č.p. 279, 68401 Nížkovice	**29447836**	

B *Nemovitosti*

Pozemky

Parcela	*Výměra [m2]*	*Druh pozemku*	*Způsob využití*	*Způsob ochrany*
1041/8	789	ostatní plocha	zeleň	
1041/9	715	ostatní plocha	zeleň	
1041/10	517	ostatní plocha	zeleň	
1041/11	430	ostatní plocha	zeleň	
1041/12	215	ostatní plocha	zeleň	
1042/12	635	ostatní plocha	zeleň	
1042/13	151	ostatní plocha	zeleň	
1043/18	354	ostatní plocha	jiná plocha	
1043/19	36	ostatní plocha	jiná plocha	
1043/21	44	ostatní plocha	ostatní komunikace	
1050/2	287	ostatní plocha	jiná plocha	
1051/2	224	ostatní plocha	jiná plocha	
1051/3	53	ostatní plocha	jiná plocha	
1051/4	23	ostatní plocha	ostatní komunikace	
1052/3	141	ostatní plocha	jiná plocha	
1052/6	29	ostatní plocha	jiná plocha	
1052/7	44	ostatní plocha	ostatní komunikace	
1053/3	29	ostatní plocha	jiná plocha	
1053/6	22	ostatní plocha	ostatní komunikace	

B1 *Jiná práva*

Typ vztahu

Oprávnění pro *Povinnost k*

- **Věcné břemeno chůze a jízdy**

Parcela: 1041/8 **Parcela: 1430/1 k.ú. Nížkovice V-2214/2013-712**

Listina **Smlouva o zániku věcného břemene, o zřízení věcného břemene - úplatná ze dne 30.04.2013. Právní účinky vkladu práva ke dni 13.05.2013.**

V-2214/2013-712

- **Věcné břemeno chůze a jízdy**

Parcela: 1041/8 **Parcela: 1430/4 k.ú. Nížkovice V-2214/2013-712**

Listina **Smlouva o zániku věcného břemene, o zřízení věcného břemene - úplatná ze dne 30.04.2013. Právní účinky vkladu práva ke dni 13.05.2013.**

V-2214/2013-712

- **Věcné břemeno chůze a jízdy**

Nemovitosti jsou v územním obvodu, ve kterém vykonává státní správu katastru nemovitostí ČR
Katastrální úřad pro Jihomoravský kraj, Katastrální pracoviště Vyškov, kód: 712.
strana 1

VÝPIS Z KATASTRU NEMOVITOSTÍ

prokazující stav evidovaný k datu 12.09.2017 11:15:02

Okres: CZ0646 Vyškov Obec: 550213 Heršpice

Kat.území: 704741 Heršpice List vlastnictví: 1245

V kat. území jsou pozemky vedeny v jedné číselné řadě

Typ vztahu
Oprávnění pro Povinnost k

Parcela: 1041/8 Parcela: 1430/6 k.ú. Nížkovice V-2214/2013-712

Listina Smlouva o zániku věcného břemene, o zřízení věcného břemene - úplatná ze dne 30.04.2013. Právní účinky vkladu práva ke dni 13.05.2013.
V-2214/2013-712

o Věcné břemeno chůze a jízdy

Parcela: 1041/8 Parcela: 1430/8 k.ú. Nížkovice V-2214/2013-712

Listina Smlouva o zániku věcného břemene, o zřízení věcného břemene - úplatná ze dne 30.04.2013. Právní účinky vkladu práva ke dni 13.05.2013.
V-2214/2013-712

o Věcné břemeno chůze a jízdy

Parcela: 1041/8 Parcela: 1430/17 k.ú. Nížkovice V-2214/2013-712

Listina Smlouva o zániku věcného břemene, o zřízení věcného břemene - úplatná ze dne 30.04.2013. Právní účinky vkladu práva ke dni 13.05.2013.
V-2214/2013-712

o Věcné břemeno chůze a jízdy

Parcela: 1041/8 Parcela: 1430/22 k.ú. Nížkovice V-2214/2013-712

Listina Smlouva o zániku věcného břemene, o zřízení věcného břemene - úplatná ze dne 30.04.2013. Právní účinky vkladu práva ke dni 13.05.2013.
V-2214/2013-712

o Věcné břemeno chůze a jízdy

Parcela: 1041/8 Parcela: 1430/23 k.ú. Nížkovice V-2214/2013-712

Listina Smlouva o zániku věcného břemene, o zřízení věcného břemene - úplatná ze dne 30.04.2013. Právní účinky vkladu práva ke dni 13.05.2013.
V-2214/2013-712

o Věcné břemeno chůze a jízdy

Parcela: 1041/8 Parcela: 1430/26 k.ú. Nížkovice V-2214/2013-712

Listina Smlouva o zániku věcného břemene, o zřízení věcného břemene - úplatná ze dne 30.04.2013. Právní účinky vkladu práva ke dni 13.05.2013.
V-2214/2013-712

o Věcné břemeno chůze a jízdy

Parcela: 1041/8 Parcela: 1430/28 k.ú. Nížkovice V-2214/2013-712

Listina Smlouva o zániku věcného břemene, o zřízení věcného břemene - úplatná ze dne 30.04.2013. Právní účinky vkladu práva ke dni 13.05.2013.
V-2214/2013-712

o Věcné břemeno chůze a jízdy

Parcela: 1041/8 Parcela: 1430/30 k.ú. Nížkovice V-2214/2013-712

Listina Smlouva o zániku věcného břemene, o zřízení věcného břemene - úplatná ze dne

Nemovitosti jsou v územním obvodu, ve kterém vykonává státní správu katastru nemovitostí ČR
Katastrální úřad pro Jihomoravský kraj, Katastrální pracoviště Vyškov, kód: 712.
strana 2

VÝPIS Z KATASTRU NEMOVITOSTÍ

prokazující stav evidovaný k datu *12.09.2017 11:15:02*

Okres: CZ0646 Vyškov Obec: 550213 Heršpice

Kat.území: 704741 Heršpice List vlastnictví: 1245

V kat. území jsou pozemky vedeny v jedné číselné řadě

Typ vztahu
Oprávnění pro *Povinnost k*

30.04.2013. Právní účinky vkladu práva ke dni 13.05.2013.
V-2214/2013-712

o Věcné břemeno chůze a jízdy

Parcela: 1041/8 Parcela: 1430/32 k.ú. Nížkovice V-2214/2013-712

Listina Smlouva o zániku věcného břemene, o zřízení věcného břemene - úplatná ze dne 30.04.2013. Právní účinky vkladu práva ke dni 13.05.2013.
V-2214/2013-712

o Věcné břemeno chůze a jízdy

Parcela: 1041/8 Parcela: 1055/4 V-2214/2013-712

Listina Smlouva o zániku věcného břemene, o zřízení věcného břemene - úplatná ze dne 30.04.2013. Právní účinky vkladu práva ke dni 13.05.2013.
V-2214/2013-712

o Věcné břemeno chůze a jízdy

Parcela: 1041/8 Parcela: 1055/6 V-2214/2013-712

Listina Smlouva o zániku věcného břemene, o zřízení věcného břemene - úplatná ze dne 30.04.2013. Právní účinky vkladu práva ke dni 13.05.2013.
V-2214/2013-712

o Věcné břemeno (podle listiny)

služebnosti stezky, průhonu a cesty

Parcela: 1043/18 Parcela: 1430/32 k.ú. Nížkovice V-8822/2014-712
Parcela: 1043/19 V-8822/2014-712
Parcela: 1043/21 Z-6252/2014-712

Listina Smlouva o zřízení věcného břemene - úplatná ze dne 08.09.2014. Právní účinky zápisu ke dni 11.09.2014. Zápis proveden dne 03.10.2014.
V-8822/2014-712

C *Omezení vlastnického práva*

Typ vztahu
Oprávnění pro *Povinnost k*

o Věcné břemeno chůze a jízdy

Parcela: 1430/1 k.ú. Nížkovice Parcela: 1041/8 V-2214/2013-712

Listina Smlouva o zániku věcného břemene, o zřízení věcného břemene - úplatná ze dne 30.04.2013. Právní účinky vkladu práva ke dni 13.05.2013.
V-2214/2013-712

Pořadí k datu podle právní úpravy účinné v době vzniku práva

o Věcné břemeno chůze a jízdy

Parcela: 1430/4 k.ú. Nížkovice Parcela: 1041/8 V-2214/2013-712

Listina Smlouva o zániku věcného břemene, o zřízení věcného břemene - úplatná ze dne 30.04.2013. Právní účinky vkladu práva ke dni 13.05.2013.

Nemovitosti jsou v územním obvodu, ve kterém vykonává státní správu katastru nemovitostí ČR
Katastrální úřad pro Jihomoravský kraj, Katastrální pracoviště Vyškov, kód: 712.
strana 3

VÝPIS Z KATASTRU NEMOVITOSTÍ

prokazující stav evidovaný k datu 12.09.2017 11:15:02

Okres: CZ0646 Vyškov Obec: 550213 Heršpice

Kat.území: 704741 Heršpice List vlastnictví: 1245

V kat. území jsou pozemky vedeny v jedné číselné řadě

Typ vztahu
Oprávnění pro Povinnost k

V-2214/2013-712

Pořadí k datu podle právní úpravy účinné v době vzniku práva

o Věcné břemeno chůze a jízdy

Parcela: 1430/6 k.ú. Nížkovice Parcela: 1041/8 V-2214/2013-712

Listina Smlouva o zániku věcného břemene, o zřízení věcného břemene - úplatná ze dne 30.04.2013. Právní účinky vkladu práva ke dni 13.05.2013.

V-2214/2013-712

Pořadí k datu podle právní úpravy účinné v době vzniku práva

o Věcné břemeno chůze a jízdy

Parcela: 1430/8 k.ú. Nížkovice Parcela: 1041/8 V-2214/2013-712

Listina Smlouva o zániku věcného břemene, o zřízení věcného břemene - úplatná ze dne 30.04.2013. Právní účinky vkladu práva ke dni 13.05.2013.

V-2214/2013-712

Pořadí k datu podle právní úpravy účinné v době vzniku práva

o Věcné břemeno chůze a jízdy

Parcela: 1430/17 k.ú. Nížkovice Parcela: 1041/8 V-2214/2013-712

Listina Smlouva o zániku věcného břemene, o zřízení věcného břemene - úplatná ze dne 30.04.2013. Právní účinky vkladu práva ke dni 13.05.2013.

V-2214/2013-712

Pořadí k datu podle právní úpravy účinné v době vzniku práva

o Věcné břemeno chůze a jízdy

Parcela: 1430/22 k.ú. Nížkovice Parcela: 1041/8 V-2214/2013-712

Listina Smlouva o zániku věcného břemene, o zřízení věcného břemene - úplatná ze dne 30.04.2013. Právní účinky vkladu práva ke dni 13.05.2013.

V-2214/2013-712

Pořadí k datu podle právní úpravy účinné v době vzniku práva

o Věcné břemeno chůze a jízdy

Parcela: 1430/23 k.ú. Nížkovice Parcela: 1041/8 V-2214/2013-712

Listina Smlouva o zániku věcného břemene, o zřízení věcného břemene - úplatná ze dne 30.04.2013. Právní účinky vkladu práva ke dni 13.05.2013.

V-2214/2013-712

Pořadí k datu podle právní úpravy účinné v době vzniku práva

o Věcné břemeno chůze a jízdy

Parcela: 1430/26 k.ú. Nížkovice Parcela: 1041/8 V-2214/2013-712

Listina Smlouva o zániku věcného břemene, o zřízení věcného břemene - úplatná ze dne 30.04.2013. Právní účinky vkladu práva ke dni 13.05.2013.

V-2214/2013-712

Nemovitosti jsou v územním obvodu, ve kterém vykonává státní správu katastru nemovitostí ČR
Katastrální úřad pro Jihomoravský kraj, Katastrální pracoviště Vyškov, kód: 712.
strana 4

VÝPIS Z KATASTRU NEMOVITOSTÍ

prokazující stav evidovaný k datu 12.09.2017 11:15:02

Okres: CZ0646 Vyškov Obec: 550213 Heršpice

Kat.území: 704741 Heršpice List vlastnictví: 1245

V kat. území jsou pozemky vedeny v jedné číselné řadě

Typ vztahu
Oprávnění pro Povinnost k

Pořadí k datu podle právní úpravy účinné v době vzniku práva

o Věcné břemeno chůze a jízdy

Parcela: 1430/28 k.ú. Nížkovice Parcela: 1041/8 V-2214/2013-712
Listina Smlouva o zániku věcného břemene, o zřízení věcného břemene - úplatná ze dne 30.04.2013. Právní účinky vkladu práva ke dni 13.05.2013.
V-2214/2013-712

Pořadí k datu podle právní úpravy účinné v době vzniku práva

o Věcné břemeno chůze a jízdy

Parcela: 1430/30 k.ú. Nížkovice Parcela: 1041/8 V-2214/2013-712
Listina Smlouva o zániku věcného břemene, o zřízení věcného břemene - úplatná ze dne 30.04.2013. Právní účinky vkladu práva ke dni 13.05.2013.
V-2214/2013-712

Pořadí k datu podle právní úpravy účinné v době vzniku práva

o Věcné břemeno chůze a jízdy

Parcela: 1430/32 k.ú. Nížkovice Parcela: 1041/8 V-2214/2013-712
Listina Smlouva o zániku věcného břemene, o zřízení věcného břemene - úplatná ze dne 30.04.2013. Právní účinky vkladu práva ke dni 13.05.2013.
V-2214/2013-712

Pořadí k datu podle právní úpravy účinné v době vzniku práva

o Věcné břemeno chůze a jízdy

Parcela: 1055/4 Parcela: 1041/8 V-2214/2013-712
Listina Smlouva o zániku věcného břemene, o zřízení věcného břemene - úplatná ze dne 30.04.2013. Právní účinky vkladu práva ke dni 13.05.2013.
V-2214/2013-712

Pořadí k datu podle právní úpravy účinné v době vzniku práva

o Věcné břemeno chůze a jízdy

Parcela: 1055/6 Parcela: 1041/8 V-2214/2013-712
Listina Smlouva o zániku věcného břemene, o zřízení věcného břemene - úplatná ze dne 30.04.2013. Právní účinky vkladu práva ke dni 13.05.2013.
V-2214/2013-712

Pořadí k datu podle právní úpravy účinné v době vzniku práva

o Věcné břemeno (podle listiny)
služebnosti stezky, průhonu a cesty
Parcela: 1430/32 k.ú. Nížkovice Parcela: 1043/18 V-8822/2014-712
Parcela: 1043/19 V-8822/2014-712
Parcela: 1043/21 Z-6252/2014-712
Listina Smlouva o zřízení věcného břemene - úplatná ze dne 08.09.2014. Právní účinky zápisu ke dni 11.09.2014. Zápis proveden dne 03.10.2014.

Nemovitosti jsou v územním obvodu, ve kterém vykonává státní správu katastru nemovitostí ČR
Katastrální úřad pro Jihomoravský kraj, Katastrální pracoviště Vyškov, kód: 712.
strana 5

VÝPIS Z KATASTRU NEMOVITOSTÍ

prokazující stav evidovaný k datu 12.09.2017 11:15:02

Okres: CZ0646 Vyškov Obec: 550213 Heršpice

Kat.území: 704741 Heršpice List vlastnictví: 1245

V kat. území jsou pozemky vedeny v jedné číselné řadě

Typ vztahu
Oprávnění pro Povinnost k

V-8822/2014-712

Pořadí k 11.09.2014 10:36

o Věcné břemeno (podle listiny)
služebnost stezky, průhonu a cesty

Parcela: 1052/2	Parcela: 1043/18	V-12432/2014-712
	Parcela: 1043/19	V-12432/2014-712
	Parcela: 1052/3	V-12432/2014-712
	Parcela: 1052/7	V-12432/2014-712
	Parcela: 1053/6	V-12432/2014-712

Listina Smlouva o zřízení věcného břemene - úplatná ze dne 15.12.2014. Právní účinky zápisu ke dni 18.12.2014. Zápis proveden dne 12.01.2015.

V-12432/2014-712

Pořadí k 18.12.2014 13:26

o Věcné břemeno (podle listiny)
služebnost stezky, průhonu a cesty

Parcela: 1043/20	Parcela: 1043/18	V-12432/2014-712
	Parcela: 1043/19	V-12432/2014-712
	Parcela: 1052/3	V-12432/2014-712
	Parcela: 1052/7	V-12432/2014-712
	Parcela: 1053/6	V-12432/2014-712

Listina Smlouva o zřízení věcného břemene - úplatná ze dne 15.12.2014. Právní účinky zápisu ke dni 18.12.2014. Zápis proveden dne 12.01.2015.

V-12432/2014-712

Pořadí k 18.12.2014 13:26

o Věcné břemeno (podle listiny)
služebnost stezky, průhonu a cesty

Parcela: 1052/4	Parcela: 1043/18	V-12432/2014-712
	Parcela: 1043/19	V-12432/2014-712
	Parcela: 1052/3	V-12432/2014-712
	Parcela: 1052/7	V-12432/2014-712
	Parcela: 1053/6	V-12432/2014-712

Listina Smlouva o zřízení věcného břemene - úplatná ze dne 15.12.2014. Právní účinky zápisu ke dni 18.12.2014. Zápis proveden dne 12.01.2015.

V-12432/2014-712

Pořadí k 18.12.2014 13:26

o Věcné břemeno (podle listiny)
služebnost stezky, průhonu a cesty

Parcela: 1053/4	Parcela: 1043/18	V-12432/2014-712
	Parcela: 1043/19	V-12432/2014-712
	Parcela: 1052/3	V-12432/2014-712
	Parcela: 1052/7	V-12432/2014-712
	Parcela: 1053/6	V-12432/2014-712

Listina Smlouva o zřízení věcného břemene - úplatná ze dne 15.12.2014. Právní účinky zápisu ke dni 18.12.2014. Zápis proveden dne 12.01.2015.

V-12432/2014-712

Pořadí k 18.12.2014 13:26

Nemovitosti jsou v územním obvodu, ve kterém vykonává státní správu katastru nemovitostí ČR
Katastrální úřad pro Jihomoravský kraj, Katastrální pracoviště Vyškov, kód: 712.
strana 6

VÝPIS Z KATASTRU NEMOVITOSTÍ

prokazující stav evidovaný k datu 12.09.2017 11:15:02

Okres: CZ0646 Vyškov Obec: 550213 Heršpice

Kat.území: 704741 Heršpice List vlastnictví: 1245

V kat. území jsou pozemky vedeny v jedné číselné řadě

Typ vztahu
Oprávnění pro Povinnost k

- Věcné břemeno (podle listiny)
  služebnost stezky, průhonu a cesty

Parcela: 1055/7	Parcela: 1043/18	V-12432/2014-712
	Parcela: 1043/19	V-12432/2014-712
	Parcela: 1052/3	V-12432/2014-712
	Parcela: 1052/7	V-12432/2014-712
	Parcela: 1053/6	V-12432/2014-712

Listina Smlouva o zřízení věcného břemene - úplatná ze dne 15.12.2014. Právní účinky zápisu ke dni 18.12.2014. Zápis proveden dne 12.01.2015.

V-12432/2014-712

Pořadí k 18.12.2014 13:26

- Zástavní právo smluvní
  k zajištění peněžitých dluhů:
  - budoucí do výše 15.765.990,- Kč
  - budoucí do výše 5.000.000,- Kč
  - budoucí do výše 8.491.972,- Kč
  - budoucí uvedené v čl. I, odst. 1, písm. b) zástavní smlouvy, které vzniknou do 31.12.2040 do výše 34.257.962,- Kč

MONETA Money Bank, a.s.,	Parcela: 1041/10	V-8121/2015-712
Vyskočilova 1422/1a, Michle, 14000	Parcela: 1041/11	V-8121/2015-712
Praha 4, RČ/IČO: 25672720	Parcela: 1041/8	V-8121/2015-712
	Parcela: 1041/9	V-8121/2015-712

Listina Smlouva o zřízení zástavního práva podle obč.z. Reg.č.: 085 14 003802.1 ze dne 27.08.2015. Právní účinky zápisu ke dni 28.08.2015. Zápis proveden dne 22.09.2015; uloženo na prac. Vyškov

V-8121/2015-712

Pořadí k 28.08.2015 09:17

Související zápisy

Závazek nezajistit zást. pr. ve výhodnějším pořadí nový dluh

V-8121/2015-712

Listina Smlouva o zřízení zástavního práva podle obč.z. Reg.č.: 085 14 003802.1 ze dne 27.08.2015. Právní účinky zápisu ke dni 28.08.2015. Zápis proveden dne 22.09.2015; uloženo na prac. Vyškov

V-8121/2015-712

Související zápisy

Závazek neumožnit zápis nového zást. práva namísto starého

V-8121/2015-712

Listina Smlouva o zřízení zástavního práva podle obč.z. Reg.č.: 085 14 003802.1 ze dne 27.08.2015. Právní účinky zápisu ke dni 28.08.2015. Zápis proveden dne 22.09.2015; uloženo na prac. Vyškov

V-8121/2015-712

D Jiné zápisy - Bez zápisu

Plomby a upozornění - Bez zápisu

Nemovitosti jsou v územním obvodu, ve kterém vykonává státní správu katastru nemovitostí ČR
Katastrální úřad pro Jihomoravský kraj, Katastrální pracoviště Vyškov, kód: 712.
strana 7

VÝPIS Z KATASTRU NEMOVITOSTÍ

prokazující stav evidovaný k datu *12.09.2017 11:15:02*

Okres: **CZ0646 Vyškov** Obec: **550213 Heršpice**

Kat.území: **704741 Heršpice** List vlastnictví: **1245**

V kat. území jsou pozemky vedeny v jedné číselné řadě

E *Nabývací tituly a jiné podklady zápisu*

Listina

- **Smlouva kupní ze dne 17.07.2013. Právní účinky vkladu práva ke dni 29.11.2013.**
  V-6733/2013-712
  Pro: **Cangemia a.s., č.p. 279, 68401 Nížkovice** *RČ/IČO:* **29447836**
- **Smlouva kupní ze dne 26.05.2014. Právní účinky zápisu ke dni 16.06.2014. Zápis proveden dne 09.07.2014.**
  V-5648/2014-712
  Pro: **Cangemia a.s., č.p. 279, 68401 Nížkovice** *RČ/IČO:* **29447836**
- **Smlouva kupní ze dne 12.04.2016. Právní účinky zápisu ke dni 15.04.2016. Zápis proveden dne 06.05.2016.**
  V-3021/2016-712
  Pro: **Cangemia a.s., č.p. 279, 68401 Nížkovice** *RČ/IČO:* **29447836**

F *Vztah bonitovaných půdně ekologických jednotek (BPEJ) k parcelám* – **Bez zápisu**

Nemovitosti jsou v územním obvodu, ve kterém vykonává státní správu katastru nemovitostí ČR:
Katastrální úřad pro Jihomoravský kraj, Katastrální pracoviště Vyškov, kód: 712.

Vyhotovil: *Vyhotoveno: 12.09.2017 11:26:29*
Český úřad zeměměřický a katastrální – SCD

Ověřuji pod pořadovým číslem V 944/2017, že tato listina, která vznikla převedením výstupu z informačního systému veřejné správy z elektronické podoby do podoby listinné, skládající se z ..... listů, odpovídá výstupu z informačního systému veřejné správy v elektronické podobě.

V ..... dne .....

Podpis ..... Razítko .....

3. LV č. 2312

VÝPIS Z KATASTRU NEMOVITOSTÍ

prokazující stav evidovaný k datu *12.09.2017 10:15:02*

Okres: **CZ0646 Vyškov** Obec: **593435 Nížkovice**

Kat.území: **704768 Nížkovice** List vlastnictví: **2312**

V kat. území jsou pozemky vedeny v jedné číselné řadě

A *Vlastník, jiný oprávněný*	*Identifikátor*	*Podíl*
Vlastnické právo		
PTD CZ, s.r.o., č.p. 279, 68401 Nížkovice	**26906872**	

B *Nemovitosti*

Pozemky

Parcela	*Výměra[m2]*	*Druh pozemku*	*Způsob využití*	*Způsob ochrany*
1434	**33**	**zastavěná plocha a nádvoří**		

Na pozemku stojí stavba: **Heršpice, č.p. 340, výroba, LV 1230 k.ú. Heršpice**

Další údaje: **stavba je součástí pozemku 1040/2 LV 1230 k.ú. Heršpice**

B1 *Jiná práva* - **Bez zápisu**

C *Omezení vlastnického práva*

Typ vztahu
Oprávnění pro *Povinnost k*

o Zástavní právo smluvní
k zajištění peněžitých dluhů:
- budoucí do výše 15.765.990,- Kč
- budoucí do výše 5.000.000,- Kč
- budoucí do výše 8.491.972,- Kč
- budoucí uvedené v čl. I, odst. 1, písm. b) zástavní smlouvy, které vzniknou do 31.12.2040 do výše 34.257.962,- Kč

MONETA Money Bank, a.s., Parcela: 1434 V-8121/2015-712
Vyskočilova 1422/1a, Michle, 14000
Praha 4, RČ/IČO: 25672720

Listina **Smlouva o zřízení zástavního práva podle obč.z. Reg.č.: 085 14 003802.1 ze dne 27.08.2015. Právní účinky zápisu ke dni 28.08.2015. Zápis proveden dne 22.09.2015; uloženo na prac. Vyškov**

V-8121/2015-712

Pořadí k **28.08.2015 09:17**

Související zápisy
Závazek nezajistit zást. pr. ve výhodnějším pořadí nový dluh

V-8121/2015-712

Listina **Smlouva o zřízení zástavního práva podle obč.z. Reg.č.: 085 14 003802.1 ze dne 27.08.2015. Právní účinky zápisu ke dni 28.08.2015. Zápis proveden dne 22.09.2015; uloženo na prac. Vyškov**

V-8121/2015-712

Související zápisy
Závazek neumožnit zápis nového zást. práva namísto starého

V-8121/2015-712

Listina **Smlouva o zřízení zástavního práva podle obč.z. Reg.č.: 085 14 003802.1 ze dne 27.08.2015. Právní účinky zápisu ke dni 28.08.2015. Zápis proveden dne 22.09.2015; uloženo na prac. Vyškov**

V-8121/2015-712

D *Jiné zápisy* - **Bez zápisu**

Nemovitosti jsou v územním obvodu, ve kterém vykonává státní správu katastru nemovitostí ČR
Katastrální úřad pro Jihomoravský kraj, Katastrální pracoviště Vyškov, kód: 712.
strana 1

VÝPIS Z KATASTRU NEMOVITOSTÍ

prokazující stav evidovaný k datu *12.09.2017 10:15:02*

Okres: **CZ0646 Vyškov** Obec: **593435 Nížkovice**

Kat.území: **704768 Nížkovice** List vlastnictví: **2312**

V kat. území jsou pozemky vedeny v jedné číselné řadě

Plomby a upozornění - **Bez zápisu**

E *Nabývací tituly a jiné podklady zápisu*

Listina

- **Smlouva kupní, o zřízení věcného břemene - úplatná ze dne 16.07.2012. Právní účinky vkladu práva ke dni 18.07.2012.**

  V-3829/2012-712

  Pro: **PTD CZ, s.r.o., č.p. 279, 68401 Nížkovice** *RČ/IČO:* **26906872**

- **Ohlášení vlastníka pozemku-vlastníka stavby ze dne 27.10.2014. Právní účinky zápisu ke dni 31.10.2014. Zápis proveden dne 14.11.2014.**

  Z-6252/2014-712

  Pro: **PTD CZ, s.r.o., č.p. 279, 68401 Nížkovice** *RČ/IČO:* **26906872**

F *Vztah bonitovaných půdně ekologických jednotek (BPEJ) k parcelám* - **Bez zápisu**

Nemovitosti jsou v územním obvodu, ve kterém vykonává státní správu katastru nemovitostí ČR:
Katastrální úřad pro Jihomoravský kraj, Katastrální pracoviště Vyškov, kód: 712.

Vyhotovil:
Český úřad zeměměřický a katastrální - SCD
Vyhotoveno dálkovým přístupem

Vyhotoveno: 12.09.2017 10:35:42

Podpis, razítko:

Řízení PÚ: .....

4. LV č. 2356

VÝPIS Z KATASTRU NEMOVITOSTÍ

prokazující stav evidovaný k datu *05.01.2018 09:35:02*

Vyhotoveno dálkovým přístupem do katastru nemovitostí pro účel ověření výstupu z informačního systému veřejné správy ve smyslu § 9 zák. č. 365/2000 Sb., ve znění pozdějších předpisů.

Okres: **CZ0646 Vyškov** Obec: **593435 Nížkovice**

Kat.území: **704768 Nížkovice** List vlastnictví: **2356**

V kat. území jsou pozemky vedeny v jedné číselné řadě

A *Vlastník, jiný oprávněný*	*Identifikátor*	*Podíl*
Vlastnické právo		
Cangemia a.s., č.p. 279, 68401 Nížkovice	**29447836**	

B *Nemovitosti*

Pozemky

Parcela	*Výměra [m2]*	*Druh pozemku*	*Způsob využití*	*Způsob ochrany*
1428/7	16	orná půda		zemědělský půdní fond
1428/14	26	orná půda		zemědělský půdní fond
1430/3	35	ostatní plocha	zeleň	
1430/9	176	ostatní plocha	zeleň	
1430/10	90	ostatní plocha	zeleň	
1430/12	23	ostatní plocha	zeleň	
1430/13	23	ostatní plocha	zeleň	
1430/16	27	ostatní plocha	zeleň	
1430/18	9	ostatní plocha	zeleň	
1430/19	10	ostatní plocha	zeleň	
1430/20	10	ostatní plocha	zeleň	
1430/21	10	ostatní plocha	zeleň	
1430/24	29	ostatní plocha	zeleň	
1430/25	34	ostatní plocha	zeleň	
1431/1	113	ostatní plocha	zeleň	
1431/2	121	ostatní plocha	zeleň	
1431/3	98	ostatní plocha	zeleň	
1431/4	100	ostatní plocha	zeleň	
1431/5	66	ostatní plocha	zeleň	
1432/2	137	zastavěná plocha a nádvoří		
Na pozemku stojí stavba:		bez čp/če, zem.stav		
1432/3	120	zastavěná plocha a nádvoří		
Na pozemku stojí stavba:		bez čp/če, zem.stav		
1432/4	8	zastavěná plocha a nádvoří		
Na pozemku stojí stavba:		bez čp/če, zem.stav		
1432/5	5	zastavěná plocha a nádvoří		
Na pozemku stojí stavba:		bez čp/če, zem.stav		
1433/1	44	ostatní plocha	zeleň	
1433/2	217	ostatní plocha	zeleň	
1433/3	17	ostatní plocha	manipulační plocha	
1433/4	82	ostatní plocha	manipulační plocha	
1433/5	451	ostatní plocha	zeleň	
1433/7	50	ostatní plocha	zeleň	

Nemovitosti jsou v územním obvodu, ve kterém vykonává státní správu katastru nemovitostí ČR Katastrální úřad pro Jihomoravský kraj, Katastrální pracoviště Vyškov, kód: 712.

strana 1

VÝPIS Z KATASTRU NEMOVITOSTÍ

prokazující stav evidovaný k datu 05.01.2018 09:35:02

Okres: CZ0646 Vyškov Obec: 593435 Nížkovice

Kat.území: 704768 Nížkovice List vlastnictví: 2356

V kat. území jsou pozemky vedeny v jedné číselné řadě

1433/8	46	ostatní plocha	zeleň
1433/9	46	ostatní plocha	zeleň
1433/10	99	ostatní plocha	zeleň
1433/11	213	ostatní plocha	zeleň
1433/12	64	ostatní plocha	zeleň
1433/15	297	ostatní plocha	zeleň
1433/16	312	ostatní plocha	zeleň
1433/19	149	ostatní plocha	zeleň
1433/20	59	ostatní plocha	zeleň
1433/21	65	ostatní plocha	zeleň
1433/22	145	ostatní plocha	zeleň
1433/23	183	ostatní plocha	zeleň
1433/24	28	ostatní plocha	zeleň
1433/25	114	ostatní plocha	zeleň
1433/26	95	ostatní plocha	zeleň
1433/27	105	ostatní plocha	zeleň
1433/28	98	ostatní plocha	zeleň
1433/29	136	ostatní plocha	zeleň
1433/30	141	ostatní plocha	zeleň
1433/31	106	ostatní plocha	zeleň
1436/1	992	zastavěná plocha a nádvoří	
Na pozemku stojí stavba: Nížkovice, č.p. 279, výroba			
1436/2	1	ostatní plocha	manipulační plocha
1436/3	3	ostatní plocha	manipulační plocha
1436/4	6	ostatní plocha	manipulační plocha
1436/7	1	ostatní plocha	manipulační plocha
1437/1	20	ostatní plocha	zeleň
1437/2	84	ostatní plocha	manipulační plocha
1437/3	71	ostatní plocha	manipulační plocha
1437/4	77	ostatní plocha	manipulační plocha
1437/5	59	ostatní plocha	manipulační plocha
1437/6	70	ostatní plocha	manipulační plocha
1437/7	368	ostatní plocha	manipulační plocha
1437/8	114	ostatní plocha	manipulační plocha
1437/9	115	ostatní plocha	manipulační plocha
1437/10	787	ostatní plocha	manipulační plocha

Nemovitosti jsou v územním obvodu, ve kterém vykonává státní správu katastru nemovitostí ČR
Katastrální úřad pro Jihomoravský kraj, Katastrální pracoviště Vyškov, kód: 712.
strana 2

VÝPIS Z KATASTRU NEMOVITOSTÍ

prokazující stav evidovaný k datu 05.01.2018 09:35:02

Okres: CZ0646 Vyškov Obec: 593435 Nížkovice

Kat.území: 704768 Nížkovice List vlastnictví: 2356

V kat. území jsou pozemky vedeny v jedné číselné řadě

1437/11	92	ostatní plocha	manipulační plocha
1437/12	190	ostatní plocha	manipulační plocha
1437/13	4	ostatní plocha	manipulační plocha
1437/14	653	ostatní plocha	manipulační plocha
1437/15	150	ostatní plocha	manipulační plocha
1437/16	51	ostatní plocha	manipulační plocha
1437/17	153	ostatní plocha	manipulační plocha
1437/18	85	ostatní plocha	manipulační plocha
1437/19	67	ostatní plocha	manipulační plocha
1437/20	191	ostatní plocha	manipulační plocha
1437/22	19	ostatní plocha	zeleň
1437/27	9	zastavěná plocha a nádvoří	
Na pozemku stojí stavba:	bez čp/če, výroba		
1437/30	4	zastavěná plocha a nádvoří	
Na pozemku stojí stavba:	bez čp/če, výroba		
1437/34	10	ostatní plocha	manipulační plocha
1437/35	1	zastavěná plocha a nádvoří	
Na pozemku stojí stavba:	Nížkovice, č.p. 279, výroba		
1438/1	1622	zastavěná plocha a nádvoří	
Na pozemku stojí stavba:	bez čp/če, výroba		
1439/1	225	ostatní plocha	zeleň
1439/2	129	ostatní plocha	zeleň
1439/3	114	ostatní plocha	zeleň
1439/4	122	ostatní plocha	zeleň
1439/5	224	ostatní plocha	zeleň
1439/6	89	ostatní plocha	zeleň
1452/72	47	ostatní plocha	ostatní komunikace
1452/73	102	ostatní plocha	ostatní komunikace
1452/74	129	ostatní plocha	ostatní komunikace
1452/75	39	ostatní plocha	ostatní komunikace

Stavby

Nemovitosti jsou v územním obvodu, ve kterém vykonává státní správu katastru nemovitostí ČR
Katastrální úřad pro Jihomoravský kraj, Katastrální pracoviště Vyškov, kód: 712.
strana 3

VÝPIS Z KATASTRU NEMOVITOSTÍ

prokazující stav evidovaný k datu 05.01.2018 09:35:02

Okres: CZ0646 Vyškov — Obec: 593435 Nížkovice

Kat.území: 704768 Nížkovice — List vlastnictví: 2356

V kat. území jsou pozemky vedeny v jedné číselné řadě

Typ stavby Část obce, č. budovy	Způsob využití	Na parcele	Způsob ochrany
Nížkovice, č.p. 279	výroba	1436/1 1437/35	
bez čp/če	zem.stav	1432/1, LV 2383 1432/2 1432/3 1432/4 1432/5	
bez čp/če	výroba	1437/27 1437/30 1438/1	

B1 Jiná práva

Typ vztahu
Oprávnění pro — Povinnost k

- Věcné břemeno chůze a jízdy

Parcela: 1430/24 — Parcela: 1430/1 — V-2214/2013-712

Listina Smlouva o zániku věcného břemene, o zřízení věcného břemene - úplatná ze dne 30.04.2013. Právní účinky vkladu práva ke dni 13.05.2013.
V-2214/2013-712

- Věcné břemeno chůze a jízdy

Parcela: 1430/24 — Parcela: 1430/4 — V-2214/2013-712

Listina Smlouva o zániku věcného břemene, o zřízení věcného břemene - úplatná ze dne 30.04.2013. Právní účinky vkladu práva ke dni 13.05.2013.
V-2214/2013-712

- Věcné břemeno chůze a jízdy

Parcela: 1430/24 — Parcela: 1430/6 — V-2214/2013-712

Listina Smlouva o zániku věcného břemene, o zřízení věcného břemene - úplatná ze dne 30.04.2013. Právní účinky vkladu práva ke dni 13.05.2013.
V-2214/2013-712

- Věcné břemeno chůze a jízdy

Parcela: 1430/24 — Parcela: 1430/8 — V-2214/2013-712

Listina Smlouva o zániku věcného břemene, o zřízení věcného břemene - úplatná ze dne 30.04.2013. Právní účinky vkladu práva ke dni 13.05.2013.
V-2214/2013-712

- Věcné břemeno chůze a jízdy

Parcela: 1430/24 — Parcela: 1430/17 — V-2214/2013-712

Listina Smlouva o zániku věcného břemene, o zřízení věcného břemene - úplatná ze dne 30.04.2013. Právní účinky vkladu práva ke dni 13.05.2013.
V-2214/2013-712

- Věcné břemeno chůze a jízdy

Nemovitosti jsou v územním obvodu, ve kterém vykonává státní správu katastru nemovitostí ČR
Katastrální úřad pro Jihomoravský kraj, Katastrální pracoviště Vyškov, kód: 712.
strana 4

VÝPIS Z KATASTRU NEMOVITOSTÍ

prokazující stav evidovaný k datu 05.01.2018 09:35:02

Okres: CZ0646 Vyškov Obec: 593435 Nížkovice

Kat.území: 704768 Nížkovice List vlastnictví: 2356

V kat. území jsou pozemky vedeny v jedné číselné řadě

Typ vztahu
Oprávnění pro Povinnost k

Parcela: 1430/24 Parcela: 1430/22 V-2214/2013-712

Listina Smlouva o zániku věcného břemene, o zřízení věcného břemene - úplatná ze dne 30.04.2013. Právní účinky vkladu práva ke dni 13.05.2013. V-2214/2013-712

o Věcné břemeno chůze a jízdy

Parcela: 1430/24 Parcela: 1430/23 V-2214/2013-712

Listina Smlouva o zániku věcného břemene, o zřízení věcného břemene - úplatná ze dne 30.04.2013. Právní účinky vkladu práva ke dni 13.05.2013. V-2214/2013-712

o Věcné břemeno chůze a jízdy

Parcela: 1430/24 Parcela: 1430/26 V-2214/2013-712

Listina Smlouva o zániku věcného břemene, o zřízení věcného břemene - úplatná ze dne 30.04.2013. Právní účinky vkladu práva ke dni 13.05.2013. V-2214/2013-712

o Věcné břemeno chůze a jízdy

Parcela: 1430/24 Parcela: 1430/28 V-2214/2013-712

Listina Smlouva o zániku věcného břemene, o zřízení věcného břemene - úplatná ze dne 30.04.2013. Právní účinky vkladu práva ke dni 13.05.2013. V-2214/2013-712

o Věcné břemeno chůze a jízdy

Parcela: 1430/24 Parcela: 1430/30 V-2214/2013-712

Listina Smlouva o zániku věcného břemene, o zřízení věcného břemene - úplatná ze dne 30.04.2013. Právní účinky vkladu práva ke dni 13.05.2013. V-2214/2013-712

o Věcné břemeno chůze a jízdy

Parcela: 1430/24 Parcela: 1430/32 V-2214/2013-712

Listina Smlouva o zániku věcného břemene, o zřízení věcného břemene - úplatná ze dne 30.04.2013. Právní účinky vkladu práva ke dni 13.05.2013. V-2214/2013-712

o Věcné břemeno chůze a jízdy

Parcela: 1430/24 Parcela: 1055/4 k.ú. Heršpice V-2214/2013-712

Listina Smlouva o zániku věcného břemene, o zřízení věcného břemene - úplatná ze dne 30.04.2013. Právní účinky vkladu práva ke dni 13.05.2013. V-2214/2013-712

o Věcné břemeno chůze a jízdy

Parcela: 1430/24 Parcela: 1055/6 k.ú. Heršpice V-2214/2013-712

Listina Smlouva o zániku věcného břemene, o zřízení věcného břemene - úplatná ze dne 30.04.2013. Právní účinky vkladu práva ke dni 13.05.2013.

Nemovitosti jsou v územním obvodu, ve kterém vykonává státní správu katastru nemovitostí ČR
Katastrální úřad pro Jihomoravský kraj, Katastrální pracoviště Vyškov, kód: 712.
strana 5

VÝPIS Z KATASTRU NEMOVITOSTÍ

prokazující stav evidovaný k datu 05.01.2018 09:35:02

Okres: CZ0646 Vyškov Obec: 593435 Nížkovice

Kat.území: 704768 Nížkovice List vlastnictví: 2356

V kat. území jsou pozemky vedeny v jedné číselné řadě

Typ vztahu Oprávnění pro	Povinnost k	
		V-2214/2013-712
o Věcné břemeno (podle listiny)		
služebnosti stezky, průhonu a cesty		
Parcela: 1430/13	Parcela: 1374/9	V-8820/2014-712
Parcela: 1430/10		V-8820/2014-712
Parcela: 1430/12		V-8820/2014-712
Listina Smlouva o zániku věcného břemene, o zřízení věcného břemene - úplatná ze dne 08.09.2014. Právní účinky zápisu ke dni 11.09.2014. Zápis proveden dne 03.10.2014.		V-8820/2014-712
o Věcné břemeno (podle listiny)		
služebnosti stezky, průhonu a cesty		
Parcela: 1430/10	Parcela: 1457	V-8820/2014-712
Parcela: 1430/13		V-8820/2014-712
Parcela: 1430/12		V-8820/2014-712
Listina Smlouva o zániku věcného břemene, o zřízení věcného břemene - úplatná ze dne 08.09.2014. Právní účinky zápisu ke dni 11.09.2014. Zápis proveden dne 03.10.2014.		V-8820/2014-712
o Věcné břemeno (podle listiny)		
služebnosti stezky, průhonu a cesty		
Parcela: 1430/12	Parcela: 1043/1 k.ú. Heršpice	V-8820/2014-712
Parcela: 1430/10		V-8820/2014-712
Parcela: 1430/13		V-8820/2014-712
Listina Smlouva o zániku věcného břemene, o zřízení věcného břemene - úplatná ze dne 08.09.2014. Právní účinky zápisu ke dni 11.09.2014. Zápis proveden dne 03.10.2014.		V-8820/2014-712
o Věcné břemeno (podle listiny)		
služebnosti stezky, průhonu a cesty		
Parcela: 1430/12	Parcela: 1043/6 k.ú. Heršpice	V-8820/2014-712
Parcela: 1430/13		V-8820/2014-712
Parcela: 1430/10		V-8820/2014-712
Listina Smlouva o zániku věcného břemene, o zřízení věcného břemene - úplatná ze dne 08.09.2014. Právní účinky zápisu ke dni 11.09.2014. Zápis proveden dne 03.10.2014.		V-8820/2014-712
o Věcné břemeno (podle listiny)		
služebnosti stezky, průhonu a cesty		
Parcela: 1430/12	Parcela: 1043/9 k.ú. Heršpice	V-8820/2014-712
Parcela: 1430/10		V-8820/2014-712
Parcela: 1430/13		V-8820/2014-712
Listina Smlouva o zániku věcného břemene, o zřízení věcného břemene - úplatná ze dne 08.09.2014. Právní účinky zápisu ke dni 11.09.2014. Zápis proveden dne 03.10.2014.		V-8820/2014-712
o Věcné břemeno (podle listiny)		
služebnosti stezky, průhonu a cesty		
Parcela: 1430/10	Parcela: 1043/10 k.ú. Heršpice	V-8820/2014-712
Parcela: 1430/13		V-8820/2014-712
Parcela: 1430/12		V-8820/2014-712
Listina Smlouva o zániku věcného břemene, o zřízení věcného břemene - úplatná ze dne		

Nemovitosti jsou v územním obvodu, ve kterém vykonává státní správu Katastru nemovitostí ČR
Katastrální úřad pro Jihomoravský kraj, Katastrální pracoviště Vyškov, kód: 712.
strana 6

VÝPIS Z KATASTRU NEMOVITOSTÍ

prokazující stav evidovaný k datu *05.01.2018 09:35:02*

Okres: **CZ0646 Vyškov** Obec: **593435 Nížkovice**

Kat.území: **704768 Nížkovice** List vlastnictví: **2356**

V kat. území jsou pozemky vedeny v jedné číselné řadě

Typ vztahu
Oprávnění pro *Povinnost k*

08.09.2014. Právní účinky zápisu ke dni 11.09.2014. Zápis proveden dne 03.10.2014.
V-8820/2014-712

- Věcné břemeno (podle listiny)

  služebnosti stezky, průhonu a cesty

  Parcela: 1430/10 Parcela: 1043/11 k.ú. Heršpice V-8820/2014-712
  Parcela: 1430/12 V-8820/2014-712
  Parcela: 1430/13 V-8820/2014-712

Listina Smlouva o zániku věcného břemene, o zřízení věcného břemene - úplatná ze dne
08.09.2014. Právní účinky zápisu ke dni 11.09.2014. Zápis proveden dne 03.10.2014.
V-8820/2014-712

- Věcné břemeno (podle listiny)

  služebnosti stezky, průhonu a cesty

  Parcela: 1430/13 Parcela: 1043/12 k.ú. Heršpice V-8820/2014-712
  Parcela: 1430/12 V-8820/2014-712
  Parcela: 1430/10 V-8820/2014-712

Listina Smlouva o zániku věcného břemene, o zřízení věcného břemene - úplatná ze dne
08.09.2014. Právní účinky zápisu ke dni 11.09.2014. Zápis proveden dne 03.10.2014.
V-8820/2014-712

- Věcné břemeno (podle listiny)

  služebnosti stezky, průhonu a cesty

  Parcela: 1430/12 Parcela: 1043/13 k.ú. Heršpice V-8820/2014-712
  Parcela: 1430/13 V-8820/2014-712
  Parcela: 1430/10 V-8820/2014-712

Listina Smlouva o zániku věcného břemene, o zřízení věcného břemene - úplatná ze dne
08.09.2014. Právní účinky zápisu ke dni 11.09.2014. Zápis proveden dne 03.10.2014.
V-8820/2014-712

- Věcné břemeno (podle listiny)

  služebnosti stezky, průhonu a cesty

  Parcela: 1430/10 Parcela: 1059/1 k.ú. Heršpice V-8820/2014-712
  Parcela: 1430/12 V-8820/2014-712
  Parcela: 1430/13 V-8820/2014-712

Listina Smlouva o zániku věcného břemene, o zřízení věcného břemene - úplatná ze dne
08.09.2014. Právní účinky zápisu ke dni 11.09.2014. Zápis proveden dne 03.10.2014.
V-8820/2014-712

- Věcné břemeno (podle listiny)

  služebnosti stezky, průhonu a cesty

  Parcela: 1430/10 Parcela: 1060/1 k.ú. Heršpice V-8820/2014-712
  Parcela: 1430/12 V-8820/2014-712
  Parcela: 1430/13 V-8820/2014-712

Listina Smlouva o zániku věcného břemene, o zřízení věcného břemene - úplatná ze dne
08.09.2014. Právní účinky zápisu ke dni 11.09.2014. Zápis proveden dne 03.10.2014.
V-8820/2014-712

- Věcné břemeno (podle listiny)

  služebnosti stezky, průhonu a cesty

  Parcela: 1430/10 Parcela: 1043/20 k.ú. Heršpice V-8820/2014-712
  Parcela: 1430/12 V-8820/2014-712
  Parcela: 1430/13 V-8820/2014-712

Nemovitosti jsou v územním obvodu, ve kterém vykonává státní správu katastru nemovitostí ČR
Katastrální úřad pro Jihomoravský kraj, Katastrální pracoviště Vyškov, kód: 712.
strana 7

VÝPIS Z KATASTRU NEMOVITOSTÍ

prokazující stav evidovaný k datu 05.01.2018 09:35:02

Okres: CZ0646 Vyškov Obec: 593435 Nížkovice

Kat.území: 704768 Nížkovice List vlastnictví: 2356

V kat. území jsou pozemky vedeny v jedné číselné řadě

Typ vztahu
Oprávnění pro Povinnost k

Listina Smlouva o zániku věcného břemene, o zřízení věcného břemene - úplatná ze dne 08.09.2014. Právní účinky zápisu ke dni 11.09.2014. Zápis proveden dne 03.10.2014.
V-8820/2014-712

o Věcné břemeno (podle listiny)
služebnosti stezky, průhonu a cesty

Parcela: 1430/10	Parcela: 1043/22 k.ú. Heršpice	Z-6252/2014-712
Parcela: 1430/13		Z-6252/2014-712
Parcela: 1430/12		Z-6252/2014-712

Listina Smlouva o zániku věcného břemene, o zřízení věcného břemene - úplatná ze dne 08.09.2014. Právní účinky zápisu ke dni 11.09.2014. Zápis proveden dne 03.10.2014.
V-8820/2014-712

o Věcné břemeno (podle listiny)
služebnost inženýrské sítě

Parcela: 1439/1	Parcela: 1429/25	V-9032/2016-712

Listina Smlouva kupní, o zřízení věcného břemene - úplatná ze dne 17.10.2016. Právní účinky zápisu ke dni 26.10.2016. Zápis proveden dne 18.11.2016.
V-9032/2016-712

C Omezení vlastnického práva

Typ vztahu
Oprávnění pro Povinnost k

o Věcné břemeno (podle listiny)
- podle čl. II. smlouvy

PTD Solar, s.r.o., č.p. 74, 68401 Nížkovice, RČ/IČO: 29229138	Stavba: bez čp/če na parc. 1437/27, 1437/30, 1438/1	V-6389/2011-712
	Stavba: Nížkovice, č.p. 279	V-6389/2011-712

Listina Smlouva o zřízení věcného břemene - bezúplatná ze dne 14.12.2011. Právní účinky vkladu práva ke dni 14.12.2011.
V-6389/2011-712

Pořadí k datu podle právní úpravy účinné v době vzniku práva

o Věcné břemeno chůze a jízdy
dle čl. II. smlouvy

PTD Solar, s.r.o., č.p. 74, 68401 Nížkovice, RČ/IČO: 29229138	Parcela: 1437/10	V-502/2012-712
	Parcela: 1437/11	V-502/2012-712
	Parcela: 1437/15	V-502/2012-712
	Parcela: 1437/16	V-502/2012-712
	Parcela: 1452/74	V-502/2012-712
	Parcela: 1452/75	V-502/2012-712
	Parcela: 1437/30	Z-4022/2013-712
	Parcela: 1437/35	Z-4022/2013-712

Listina Smlouva o zřízení věcného břemene - bezúplatná ze dne 31.01.2012. Právní účinky vkladu práva ke dni 31.01.2012.
V-502/2012-712

Pořadí k datu podle právní úpravy účinné v době vzniku práva

o Věcné břemeno (podle listiny)
podle článku II. smlouvy

Nemovitosti jsou v územním obvodu, ve kterém vykonává státní správu katastru nemovitostí ČR
Katastrální úřad pro Jihomoravský kraj, Katastrální pracoviště Vyškov, kód: 712.
strana 8

VÝPIS Z KATASTRU NEMOVITOSTÍ

prokazující stav evidovaný k datu 05.01.2018 09:35:02

Okres: CZ0646 Vyškov Obec: 593435 Nížkovice

Kat.území: 704768 Nížkovice List vlastnictví: 2356

V kat. území jsou pozemky vedeny v jedné číselné řadě

Typ vztahu
Oprávnění pro Povinnost k

Agria, a.s., č.p. 74, 68401 Nížkovice, RČ/IČO: 60699175
Parcela: 1437/27 Z-4022/2013-712
Parcela: 1437/30 Z-4022/2013-712
Parcela: 1437/35 Z-4022/2013-712

Listina Smlouva o zřízení věcného břemene - úplatná ze dne 06.06.2012. Právní účinky vkladu práva ke dni 08.06.2012.
V-3101/2012-712

Pořadí k datu podle právní úpravy účinné v době vzniku práva

o Věcné břemeno chůze a jízdy

Parcela: 1430/1 Parcela: 1430/24 V-2214/2013-712

Listina Smlouva o zániku věcného břemene, o zřízení věcného břemene - úplatná ze dne 30.04.2013. Právní účinky vkladu práva ke dni 13.05.2013.
V-2214/2013-712

Pořadí k datu podle právní úpravy účinné v době vzniku práva

o Věcné břemeno chůze a jízdy

Parcela: 1430/4 Parcela: 1430/24 V-2214/2013-712

Listina Smlouva o zániku věcného břemene, o zřízení věcného břemene - úplatná ze dne 30.04.2013. Právní účinky vkladu práva ke dni 13.05.2013.
V-2214/2013-712

Pořadí k datu podle právní úpravy účinné v době vzniku práva

o Věcné břemeno chůze a jízdy

Parcela: 1430/6 Parcela: 1430/24 V-2214/2013-712

Listina Smlouva o zániku věcného břemene, o zřízení věcného břemene - úplatná ze dne 30.04.2013. Právní účinky vkladu práva ke dni 13.05.2013.
V-2214/2013-712

Pořadí k datu podle právní úpravy účinné v době vzniku práva

o Věcné břemeno chůze a jízdy

Parcela: 1430/8 Parcela: 1430/24 V-2214/2013-712

Listina Smlouva o zániku věcného břemene, o zřízení věcného břemene - úplatná ze dne 30.04.2013. Právní účinky vkladu práva ke dni 13.05.2013.
V-2214/2013-712

Pořadí k datu podle právní úpravy účinné v době vzniku práva

o Věcné břemeno chůze a jízdy

Parcela: 1430/17 Parcela: 1430/24 V-2214/2013-712

Listina Smlouva o zániku věcného břemene, o zřízení věcného břemene - úplatná ze dne 30.04.2013. Právní účinky vkladu práva ke dni 13.05.2013.
V-2214/2013-712

Pořadí k datu podle právní úpravy účinné v době vzniku práva

o Věcné břemeno chůze a jízdy

Nemovitosti jsou v územním obvodu, ve kterém vykonává státní správu katastru nemovitostí ČR
Katastrální úřad pro Jihomoravský kraj, Katastrální pracoviště Vyškov, kód: 712.
strana 9

VÝPIS Z KATASTRU NEMOVITOSTÍ

prokazující stav evidovaný k datu 05.01.2018 09:35:02

Okres: CZ0646 Vyškov Obec: 593435 Nížkovice

Kat.území: 704768 Nížkovice List vlastnictví: 2356

V kat. území jsou pozemky vedeny v jedné číselné řadě

Typ vztahu Oprávnění pro	Povinnost k	
Parcela: 1430/22	Parcela: 1430/24	V-2214/2013-712

Listina Smlouva o zániku věcného břemene, o zřízení věcného břemene - úplatná ze dne 30.04.2013. Právní účinky vkladu práva ke dni 13.05.2013. V-2214/2013-712

Pořadí k datu podle právní úpravy účinné v době vzniku práva

o Věcné břemeno chůze a jízdy

Parcela: 1430/23	Parcela: 1430/24	V-2214/2013-712

Listina Smlouva o zániku věcného břemene, o zřízení věcného břemene - úplatná ze dne 30.04.2013. Právní účinky vkladu práva ke dni 13.05.2013. V-2214/2013-712

Pořadí k datu podle právní úpravy účinné v době vzniku práva

o Věcné břemeno chůze a jízdy

Parcela: 1430/26	Parcela: 1430/24	V-2214/2013-712

Listina Smlouva o zániku věcného břemene, o zřízení věcného břemene - úplatná ze dne 30.04.2013. Právní účinky vkladu práva ke dni 13.05.2013. V-2214/2013-712

Pořadí k datu podle právní úpravy účinné v době vzniku práva

o Věcné břemeno chůze a jízdy

Parcela: 1430/28	Parcela: 1430/24	V-2214/2013-712

Listina Smlouva o zániku věcného břemene, o zřízení věcného břemene - úplatná ze dne 30.04.2013. Právní účinky vkladu práva ke dni 13.05.2013. V-2214/2013-712

Pořadí k datu podle právní úpravy účinné v době vzniku práva

o Věcné břemeno chůze a jízdy

Parcela: 1430/30	Parcela: 1430/24	V-2214/2013-712

Listina Smlouva o zániku věcného břemene, o zřízení věcného břemene - úplatná ze dne 30.04.2013. Právní účinky vkladu práva ke dni 13.05.2013. V-2214/2013-712

Pořadí k datu podle právní úpravy účinné v době vzniku práva

o Věcné břemeno chůze a jízdy

Parcela: 1430/32	Parcela: 1430/24	V-2214/2013-712

Listina Smlouva o zániku věcného břemene, o zřízení věcného břemene - úplatná ze dne 30.04.2013. Právní účinky vkladu práva ke dni 13.05.2013. V-2214/2013-712

Pořadí k datu podle právní úpravy účinné v době vzniku práva

o Věcné břemeno chůze a jízdy

Parcela: 1055/4 k.ú. Heršpice	Parcela: 1430/24	V-2214/2013-712

Nemovitosti jsou v územním obvodu, ve kterém vykonává státní správu katastru nemovitostí ČR
Katastrální úřad pro Jihomoravský kraj, Katastrální pracoviště Vyškov, kód: 712.
strana 10

VÝPIS Z KATASTRU NEMOVITOSTÍ

prokazující stav evidovaný k datu 05.01.2018 09:35:02

Okres: CZ0646 Vyškov Obec: 593435 Nížkovice

Kat.území: 704768 Nížkovice List vlastnictví: 2356

V kat. území jsou pozemky vedeny v jedné číselné řadě

Typ vztahu
Oprávnění pro Povinnost k

Listina Smlouva o zániku věcného břemene, o zřízení věcného břemene - úplatná ze dne 30.04.2013. Právní účinky vkladu práva ke dni 13.05.2013.
V-2214/2013-712

Pořadí k datu podle právní úpravy účinné v době vzniku práva

o Věcné břemeno chůze a jízdy

Parcela: 1055/6 k.ú. Heršpice Parcela: 1430/24 V-2214/2013-712

Listina Smlouva o zániku věcného břemene, o zřízení věcného břemene - úplatná ze dne 30.04.2013. Právní účinky vkladu práva ke dni 13.05.2013.
V-2214/2013-712

Pořadí k datu podle právní úpravy účinné v době vzniku práva

o Věcné břemeno (podle listiny)
služebnosti stezky, průhonu a cesty

Parcela: 1374/9 Parcela: 1430/10 V-8820/2014-712
Parcela: 1430/12 V-8820/2014-712
Parcela: 1430/13 V-8820/2014-712

Listina Smlouva o zániku věcného břemene, o zřízení věcného břemene - úplatná ze dne 08.09.2014. Právní účinky zápisu ke dni 11.09.2014. Zápis proveden dne 03.10.2014.
V-8820/2014-712

Pořadí k 11.09.2014 10:36

o Věcné břemeno (podle listiny)
služebnosti stezky, průhonu a cesty

Parcela: 1457 Parcela: 1430/10 V-8820/2014-712
Parcela: 1430/12 V-8820/2014-712
Parcela: 1430/13 V-8820/2014-712

Listina Smlouva o zániku věcného břemene, o zřízení věcného břemene - úplatná ze dne 08.09.2014. Právní účinky zápisu ke dni 11.09.2014. Zápis proveden dne 03.10.2014.
V-8820/2014-712

Pořadí k 11.09.2014 10:36

o Věcné břemeno (podle listiny)
služebnosti stezky, průhonu a cesty

Parcela: 1043/1 k.ú. Heršpice Parcela: 1430/10 V-8820/2014-712
Parcela: 1430/12 V-8820/2014-712
Parcela: 1430/13 V-8820/2014-712

Listina Smlouva o zániku věcného břemene, o zřízení věcného břemene - úplatná ze dne 08.09.2014. Právní účinky zápisu ke dni 11.09.2014. Zápis proveden dne 03.10.2014.
V-8820/2014-712

Pořadí k 11.09.2014 10:36

o Věcné břemeno (podle listiny)
služebnosti stezky, průhonu a cesty

Parcela: 1043/6 k.ú. Heršpice Parcela: 1430/10 V-8820/2014-712
Parcela: 1430/12 V-8820/2014-712
Parcela: 1430/13 V-8820/2014-712

Listina Smlouva o zániku věcného břemene, o zřízení věcného břemene - úplatná ze dne 08.09.2014. Právní účinky zápisu ke dni 11.09.2014. Zápis proveden dne 03.10.2014.

Nemovitosti jsou v územním obvodu, ve kterém vykonává státní správu katastru nemovitostí ČR
Katastrální úřad pro Jihomoravský kraj, Katastrální pracoviště Vyškov, kód: 712.
strana 11

VÝPIS Z KATASTRU NEMOVITOSTÍ

prokazující stav evidovaný k datu 05.01.2018 09:35:02

Okres: CZ0646 Vyškov Obec: 593435 Nížkovice

Kat.území: 704768 Nížkovice List vlastnictví: 2356

V kat. území jsou pozemky vedeny v jedné číselné řadě

Typ vztahu
Oprávnění pro Povinnost k

V-8820/2014-712

Pořadí k 11.09.2014 10:36

o Věcné břemeno (podle listiny)
služebnosti stezky, průhonu a cesty

Parcela: 1043/9 k.ú. Heršpice	Parcela: 1430/10	V-8820/2014-712
	Parcela: 1430/12	V-8820/2014-712
	Parcela: 1430/13	V-8820/2014-712

Listina Smlouva o zániku věcného břemene, o zřízení věcného břemene - úplatná ze dne 08.09.2014. Právní účinky zápisu ke dni 11.09.2014. Zápis proveden dne 03.10.2014.

V-8820/2014-712

Pořadí k 11.09.2014 10:36

o Věcné břemeno (podle listiny)
služebnosti stezky, průhonu a cesty

Parcela: 1043/10 k.ú. Heršpice	Parcela: 1430/10	V-8820/2014-712
	Parcela: 1430/12	V-8820/2014-712
	Parcela: 1430/13	V-8820/2014-712

Listina Smlouva o zániku věcného břemene, o zřízení věcného břemene - úplatná ze dne 08.09.2014. Právní účinky zápisu ke dni 11.09.2014. Zápis proveden dne 03.10.2014.

V-8820/2014-712

Pořadí k 11.09.2014 10:36

o Věcné břemeno (podle listiny)
služebnosti stezky, průhonu a cesty

Parcela: 1043/11 k.ú. Heršpice	Parcela: 1430/10	V-8820/2014-712
	Parcela: 1430/12	V-8820/2014-712
	Parcela: 1430/13	V-8820/2014-712

Listina Smlouva o zániku věcného břemene, o zřízení věcného břemene - úplatná ze dne 08.09.2014. Právní účinky zápisu ke dni 11.09.2014. Zápis proveden dne 03.10.2014.

V-8820/2014-712

Pořadí k 11.09.2014 10:36

o Věcné břemeno (podle listiny)
služebnosti stezky, průhonu a cesty

Parcela: 1043/12 k.ú. Heršpice	Parcela: 1430/10	V-8820/2014-712
	Parcela: 1430/12	V-8820/2014-712
	Parcela: 1430/13	V-8820/2014-712

Listina Smlouva o zániku věcného břemene, o zřízení věcného břemene - úplatná ze dne 08.09.2014. Právní účinky zápisu ke dni 11.09.2014. Zápis proveden dne 03.10.2014.

V-8820/2014-712

Pořadí k 11.09.2014 10:36

o Věcné břemeno (podle listiny)
služebnosti stezky, průhonu a cesty

Parcela: 1043/13 k.ú. Heršpice	Parcela: 1430/10	V-8820/2014-712
	Parcela: 1430/12	V-8820/2014-712
	Parcela: 1430/13	V-8820/2014-712

Listina Smlouva o zániku věcného břemene, o zřízení věcného břemene - úplatná ze dne 08.09.2014. Právní účinky zápisu ke dni 11.09.2014. Zápis proveden dne 03.10.2014.

Nemovitosti jsou v územním obvodu, ve kterém vykonává státní správu katastru nemovitostí ČR
Katastrální úřad pro Jihomoravský kraj, Katastrální pracoviště Vyškov, kód: 712.
strana 12

VÝPIS Z KATASTRU NEMOVITOSTÍ

prokazující stav evidovaný k datu 05.01.2018 09:35:02

Okres: CZ0646 Vyškov Obec: 593435 Nížkovice

Kat.území: 704768 Nížkovice List vlastnictví: 2356

V kat. území jsou pozemky vedeny v jedné číselné řadě

Typ vztahu Oprávnění pro	Povinnost k	
		V-8820/2014-712

Pořadí k 11.09.2014 10:36

o Věcné břemeno (podle listiny)
služebnosti stezky, průhonu a cesty

Parcela: 1059/1 k.ú. Heršpice	Parcela: 1430/10	V-8820/2014-712
	Parcela: 1430/12	V-8820/2014-712
	Parcela: 1430/13	V-8820/2014-712

Listina Smlouva o zániku věcného břemene, o zřízení věcného břemene - úplatná ze dne 08.09.2014. Právní účinky zápisu ke dni 11.09.2014. Zápis proveden dne 03.10.2014.
V-8820/2014-712

Pořadí k 11.09.2014 10:36

o Věcné břemeno (podle listiny)
služebnosti stezky, průhonu a cesty

Parcela: 1060/1 k.ú. Heršpice	Parcela: 1430/10	V-8820/2014-712
	Parcela: 1430/12	V-8820/2014-712
	Parcela: 1430/13	V-8820/2014-712

Listina Smlouva o zániku věcného břemene, o zřízení věcného břemene - úplatná ze dne 08.09.2014. Právní účinky zápisu ke dni 11.09.2014. Zápis proveden dne 03.10.2014.
V-8820/2014-712

Pořadí k 11.09.2014 10:36

o Věcné břemeno (podle listiny)
věcné břemeno služebnost inženýrské sítě

Parcela: 1442/16	Parcela: 1433/1	V-5574/2015-712
	Parcela: 1433/2	V-5574/2015-712
	Parcela: 1433/5	V-5574/2015-712
	Parcela: 1437/10	V-5574/2015-712
	Parcela: 1437/4	V-5574/2015-712
	Parcela: 1437/6	V-5574/2015-712
	Parcela: 1437/7	V-5574/2015-712
	Parcela: 1439/2	V-5574/2015-712
	Parcela: 1439/3	V-5574/2015-712
	Parcela: 1439/4	V-5574/2015-712
	Parcela: 1439/5	V-5574/2015-712
	Parcela: 1439/6	V-5574/2015-712
	Parcela: 1452/73	V-5574/2015-712
	Parcela: 1452/74	V-5574/2015-712

Listina Smlouva o zániku věcného břemene, o zřízení věcného břemene - úplatná ze dne 08.06.2015. Právní účinky zápisu ke dni 10.06.2015. Zápis proveden dne 02.07.2015.
V-5574/2015-712

Pořadí k 10.06.2015 14:28

o Zástavní právo smluvní
k zajištění peněžitých dluhů:
- budoucí do výše 15.765.990,- Kč
- budoucí do výše 5.000.000,- Kč
- budoucí do výše 8.491.972,- Kč
- budoucí uvedené v čl. I, odst. 1, písm. b) zástavní smlouvy, které vzniknou do 31.12.2040 do výše 34.257.962,- Kč

MONETA Money Bank, a.s.,	Parcela: 1428/7	V-8121/2015-712

VÝPIS Z KATASTRU NEMOVITOSTÍ

prokazující stav evidovaný k datu 05.01.2018 09:35:02

Okres: CZ0646 Vyškov — Obec: 593435 Nížkovice

Kat.území: 704768 Nížkovice — List vlastnictví: 2356

V kat. území jsou pozemky vedeny v jedné číselné řadě

Typ vztahu Oprávnění pro	Povinnost k		
Vyskočilova 1422/1a, Michle, 14000 Praha 4, RČ/IČO: 25672720	Parcela:	1430/3	V-8121/2015-712
	Parcela:	1430/9	V-8121/2015-712
	Parcela:	1433/1	V-8121/2015-712
	Parcela:	1433/10	V-8121/2015-712
	Parcela:	1433/11	V-8121/2015-712
	Parcela:	1433/12	V-8121/2015-712
	Parcela:	1433/2	V-8121/2015-712
	Parcela:	1433/3	V-8121/2015-712
	Parcela:	1433/4	V-8121/2015-712
	Parcela:	1433/5	V-8121/2015-712
	Parcela:	1433/7	V-8121/2015-712
	Parcela:	1433/8	V-8121/2015-712
	Parcela:	1433/9	V-8121/2015-712
	Parcela:	1436/1	V-8121/2015-712
	Parcela:	1436/2	V-8121/2015-712
	Parcela:	1436/3	V-8121/2015-712
	Parcela:	1436/4	V-8121/2015-712
	Parcela:	1436/7	V-8121/2015-712
	Parcela:	1437/1	V-8121/2015-712
	Parcela:	1437/10	V-8121/2015-712
	Parcela:	1437/11	V-8121/2015-712
	Parcela:	1437/12	V-8121/2015-712
	Parcela:	1437/13	V-8121/2015-712
	Parcela:	1437/14	V-8121/2015-712
	Parcela:	1437/15	V-8121/2015-712
	Parcela:	1437/16	V-8121/2015-712
	Parcela:	1437/17	V-8121/2015-712
	Parcela:	1437/18	V-8121/2015-712
	Parcela:	1437/19	V-8121/2015-712
	Parcela:	1437/2	V-8121/2015-712
	Parcela:	1437/20	V-8121/2015-712
	Parcela:	1437/27	V-8121/2015-712
	Parcela:	1437/3	V-8121/2015-712
	Parcela:	1437/30	V-8121/2015-712
	Parcela:	1437/34	V-8121/2015-712
	Parcela:	1437/35	V-8121/2015-712
	Parcela:	1437/4	V-8121/2015-712
	Parcela:	1437/5	V-8121/2015-712
	Parcela:	1437/6	V-8121/2015-712
	Parcela:	1437/7	V-8121/2015-712
	Parcela:	1437/8	V-8121/2015-712
	Parcela:	1437/9	V-8121/2015-712
	Parcela:	1438/1	V-8121/2015-712
	Parcela:	1439/1	V-8121/2015-712
	Parcela:	1439/2	V-8121/2015-712
	Parcela:	1439/3	V-8121/2015-712
	Parcela:	1439/4	V-8121/2015-712
	Parcela:	1439/5	V-8121/2015-712
	Parcela:	1439/6	V-8121/2015-712
	Parcela:	1452/72	V-8121/2015-712
	Parcela:	1452/73	V-8121/2015-712
	Parcela:	1452/74	V-8121/2015-712
	Parcela:	1452/75	V-8121/2015-712
	Stavba: bez čp/če na parc. 1437/27, 1437/30, 1438/1		V-8121/2015-712
	Stavba: Nížkovice, č.p. 279		V-8121/2015-712

Nemovitosti jsou v územním obvodu, ve kterém vykonává státní správu katastru nemovitostí ČR
Katastrální úřad pro Jihomoravský kraj, Katastrální pracoviště Vyškov, kód: 712.
strana 14

VÝPIS Z KATASTRU NEMOVITOSTÍ

prokazující stav evidovaný k datu 05.01.2018 09:35:02

Okres: CZ0646 Vyškov Obec: 593435 Nížkovice

Kat.území: 704768 Nížkovice List vlastnictví: 2356

V kat. území jsou pozemky vedeny v jedné číselné řadě

Typ vztahu
Oprávnění pro Povinnost k

Listina Smlouva o zřízení zástavního práva podle obč.z. Reg.č.: 085 14 003802.1 ze dne 27.08.2015. Právní účinky zápisu ke dni 28.08.2015. Zápis proveden dne 22.09.2015; uloženo na prac. Vyškov

V-8121/2015-712

Pořadí k 28.08.2015 09:17

Související zápisy

Závazek nezajistit zást. pr. ve výhodnějším pořadí nový dluh

V-8121/2015-712

Listina Smlouva o zřízení zástavního práva podle obč.z. Reg.č.: 085 14 003802.1 ze dne 27.08.2015. Právní účinky zápisu ke dni 28.08.2015. Zápis proveden dne 22.09.2015; uloženo na prac. Vyškov

V-8121/2015-712

Související zápisy

Závazek neumožnit zápis nového zást. práva namísto starého

V-8121/2015-712

Listina Smlouva o zřízení zástavního práva podle obč.z. Reg.č.: 085 14 003802.1 ze dne 27.08.2015. Právní účinky zápisu ke dni 28.08.2015. Zápis proveden dne 22.09.2015; uloženo na prac. Vyškov

V-8121/2015-712

D Jiné zápisy - Bez zápisu

Plomby a upozornění - Bez zápisu

E Nabývací tituly a jiné podklady zápisu

Listina

- Smlouva kupní ze dne 04.03.2013. Právní účinky vkladu práva ke dni 06.03.2013.

  V-907/2013-712

  Pro: Cangemia a.s., č.p. 279, 68401 Nížkovice RČ/IČO: 29447836

- Smlouva kupní ze dne 24.02.2014. Právní účinky zápisu ke dni 27.02.2014. Zápis proveden dne 09.04.2014.

  V-1476/2014-712

  Pro: Cangemia a.s., č.p. 279, 68401 Nížkovice RČ/IČO: 29447836

- Smlouva kupní ze dne 26.05.2014. Právní účinky zápisu ke dni 16.06.2014. Zápis proveden dne 09.07.2014.

  V-5648/2014-712

  Pro: Cangemia a.s., č.p. 279, 68401 Nížkovice RČ/IČO: 29447836

- Smlouva kupní ze dne 29.09.2014. Právní účinky zápisu ke dni 06.10.2014. Zápis proveden dne 29.10.2014.

  V-9680/2014-712

  Pro: Cangemia a.s., č.p. 279, 68401 Nížkovice RČ/IČO: 29447836

Nemovitosti jsou v územním obvodu, ve kterém vykonává státní správu katastru nemovitostí ČR
Katastrální úřad pro Jihomoravský kraj, Katastrální pracoviště Vyškov, kód: 712.
strana 15

VÝPIS Z KATASTRU NEMOVITOSTÍ

prokazující stav evidovaný k datu 05.01.2018 09:35:02

Okres: CZ0646 Vyškov Obec: 593435 Nížkovice

Kat.území: 704768 Nížkovice List vlastnictví: 2356

V kat. území jsou pozemky vedeny v jedné číselné řadě

Listina

- Smlouva kupní ze dne 03.10.2014. Právní účinky zápisu ke dni 15.10.2014. Zápis proveden dne 06.11.2014.

  V-10074/2014-712

  Pro: Cangenia a.s., č.p. 279, 68401 Nížkovice *RČ/IČO:* 29447836

- Smlouva kupní ze dne 17.08.2015. Právní účinky zápisu ke dni 18.08.2015. Zápis proveden dne 10.09.2015.

  V-7782/2015-712

  Pro: Cangenia a.s., č.p. 279, 68401 Nížkovice *RČ/IČO:* 29447836

- Smlouva kupní ze dne 19.08.2015. Právní účinky zápisu ke dni 31.08.2015. Zápis proveden dne 22.09.2015.

  V-8155/2015-712

  Pro: Cangenia a.s., č.p. 279, 68401 Nížkovice *RČ/IČO:* 29447836

- Smlouva kupní ze dne 12.04.2016. Právní účinky zápisu ke dni 15.04.2016. Zápis proveden dne 06.05.2016.

  V-3021/2016-712

  Pro: Cangenia a.s., č.p. 279, 68401 Nížkovice *RČ/IČO:* 29447836

- Smlouva kupní ze dne 31.08.2017. Právní účinky zápisu ke dni 06.11.2017. Zápis proveden dne 28.11.2017.

  V-9061/2017-712

  Pro: Cangenia a.s., č.p. 279, 68401 Nížkovice *RČ/IČO:* 29447836

- Smlouva kupní ze dne 13.11.2017. Právní účinky zápisu ke dni 14.11.2017. Zápis proveden dne 08.12.2017.

  V-9404/2017-712

  Pro: Cangenia a.s., č.p. 279, 68401 Nížkovice *RČ/IČO:* 29447836

V Vztah bonitovaných půdně ekologických jednotek (BPEJ) k parcelám

Parcela	*BPEJ*	*Výměra(m2)*
1428/7	20810	16
1428/14	20810	26

Pokud je výměra bonitních dílů parcel menší než výměra parcely, zbytek parcely není bonitován

Nemovitosti jsou v územním obvodu, ve kterém vykonává státní správu katastru nemovitostí ČR Katastrální úřad pro Jihomoravský kraj, Katastrální pracoviště Vyškov, kód: 712.

VÝPIS Z KATASTRU NEMOVITOSTÍ

prokazující stav evidovaný k datu *05.01.2018 09:35:02*

Okres: **CZ0646 Vyškov** Obec: **593435 Nížkovice**

Kat.území: **704768 Nížkovice** List vlastnictví: **2356**

V kat. území jsou pozemky vedeny v jedné číselné řadě

Nemovitosti jsou v územním obvodu, ve kterém vykonává státní správu katastru nemovitostí ČR:
Katastrální úřad pro Jihomoravský kraj, Katastrální pracoviště Vyškov, kód: 712.

Vyhotovil: *Vyhotoveno: 05.01.2018 09:40:27*
Český úřad zeměměřický a katastrální - SCD

Ověřuji pod pořadovým číslem V 12/2018, že tato listina, která vznikla převedením výstupu z informačního systému veřejné správy z elektronické podoby do podoby listinné, skládající se z ..... listů, odpovídá výstupu z informačního systému veřejné správy v elektronické podobě.

V ..... dne .....

Podpis ..... Razítko .....

5. LV č. 2375

VÝPIS Z KATASTRU NEMOVITOSTÍ

prokazující stav evidovaný k datu 12.09.2017 10:15:02

Okres: CZ0646 Vyškov — Obec: 593435 Nížkovice

Kat.území: 704768 Nížkovice — List vlastnictví: 2375

V kat. území jsou pozemky vedeny v jedné číselné řadě

A Vlastník, jiný oprávněný	Identifikátor	Podíl
Vlastnické právo		
Cangemia a.s., č.p. 279, 68401 Nížkovice	29447836	2/3
Kraml Karel, Zámecká 1400, 68401 Slavkov u Brna	831013/3821	1/12
Kramlová Ivana, Zámecká 1400, 68401 Slavkov u Brna	816102/3794	1/12
Kramlová Zdenka, Špitálská 789, 68401 Slavkov u Brna	445628/431	1/6

B Nemovitosti

Pozemky

Parcela	Výměra [m2]	Druh pozemku	Způsob využití	Způsob ochrany
1429/36	903	orná půda		zemědělský půdní fond
1429/39	1017	orná půda		zemědělský půdní fond
1430/11	40	ostatní plocha	zeleň	
1430/14	23	ostatní plocha	zeleň	
1433/13	72	ostatní plocha	zeleň	
1433/14	267	ostatní plocha	zeleň	
1433/17	226	ostatní plocha	zeleň	
1437/21	115	ostatní plocha	zeleň	

B1 Jiná práva - Bez zápisu

C Omezení vlastnického práva - Bez zápisu

D Jiné zápisy - Bez zápisu

Plomby a upozornění - Bez zápisu

E Nabývací tituly a jiné podklady zápisu

Listina

- Usnesení soudu o dědictví Okresní soud ve Vyškově 21 D-419/2012 -67 ze dne 24.05.2013. Právní moc ke dni 24.05.2013.

  Z-6321/2013-712

  Pro: Kramlová Ivana, Zámecká 1400, 68401 Slavkov u Brna — RČ/IČO: 816102/3794
  Kraml Karel, Zámecká 1400, 68401 Slavkov u Brna — 831013/3821
  Kramlová Zdenka, Špitálská 789, 68401 Slavkov u Brna — 445628/431

- Smlouva kupní ze dne 18.03.2015. Právní účinky zápisu ke dni 25.03.2015. Zápis proveden dne 17.04.2015.

  V-2610/2015-712

  Pro: Cangemia a.s., č.p. 279, 68401 Nížkovice — RČ/IČO: 29447836

- Smlouva kupní ze dne 12.08.2015. Právní účinky zápisu ke dni 18.08.2015. Zápis proveden dne 10.09.2015.

  V-7781/2015-712

  Pro: Cangemia a.s., č.p. 279, 68401 Nížkovice — RČ/IČO: 29447836

F Vztah bonitovaných půdně ekologických jednotek (BPEJ) k parcelám

Parcela	BPEJ	Výměra [m2]

Nemovitosti jsou v územním obvodu, ve kterém vykonává státní správu katastru nemovitostí ČR
Katastrální úřad pro Jihomoravský kraj, Katastrální pracoviště Vyškov, kód: 712.
strana 1

VÝPIS Z KATASTRU NEMOVITOSTÍ

prokazující stav evidovaný k datu *12.09.2017 10:15:02*

Okres: **CZ0646 Vyškov** Obec: **593435 Nížkovice**

Kat.území: **704768 Nížkovice** List vlastnictví: **2375**

V kat. území jsou pozemky vedeny v jedné číselné řadě

1429/36	**20810**	**903**
1429/39	**20810**	**1017**

Pokud je výměra bonitních dílů parcel menší než výměra parcely, zbytek parcely není bonitován

Nemovitosti jsou v územním obvodu, ve kterém vykonává státní správu katastru nemovitostí ČR:
Katastrální úřad pro Jihomoravský kraj, Katastrální pracoviště Vyškov, kód: 712.

Vyhotovil:
Český úřad zeměměřický a katastrální - SCD
Vyhotoveno dálkovým přístupem

Vyhotoveno: 12.09.2017 10:35:11

Podpis, razítko:

Řízení PÚ: .....

Územní plán a základní členění

Katastrální území Nížkovice

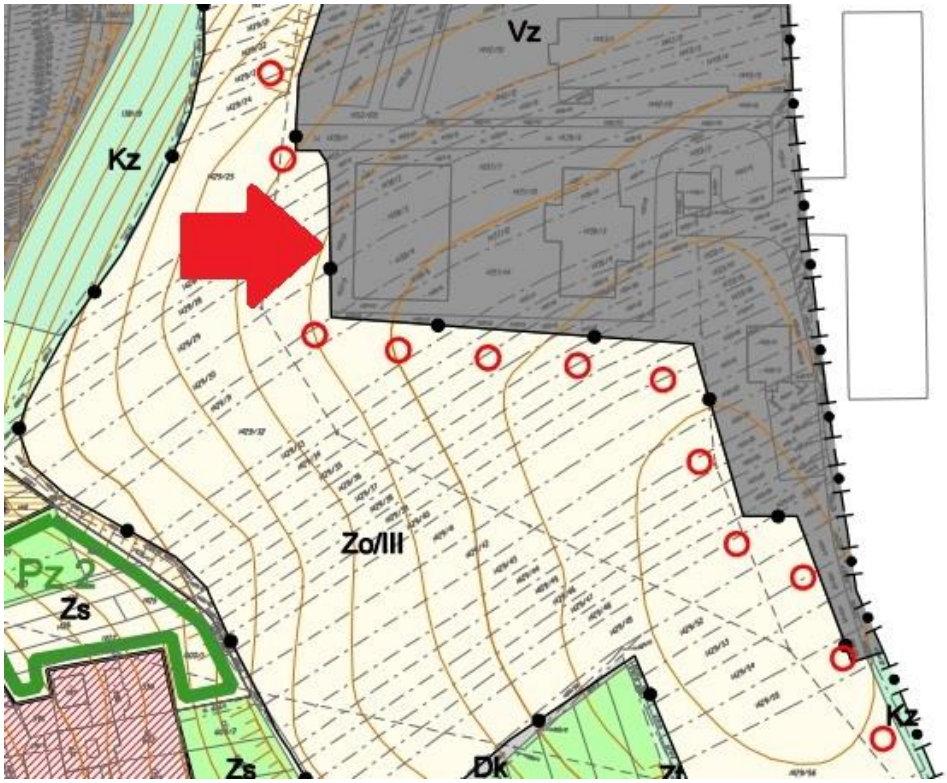

LEGENDA:

HRANICE ÚZEMÍ OBCE
HRANICE ZASTAVĚNÉHO ÚZEMÍ
HRANICE ZASTAVITELNÝCH PLOCH

PLOCHY S ROZDÍLNÝM VYUŽITÍM

Stabilizované	Návrhové	
		PLOCHY BYDLENÍ Br BYDLENÍ V RODINNÝCH DOMECH Bd BYDLENÍ V BYTOVÝCH DOMECH
		PLOCHY REKREACE Rs SPORTOVIŠTĚ
		Rch RODINNÁ REKREACE
		PLOCHY OBČANSKÉHO VYBAVENÍ Ox OBČANSKÁ VYBAVENOST SMÍŠENÁ Os ŠKOLSKÁ ZAŘÍZENÍ Oc CÍRKEVNÍ ZAŘÍZENÍ
		PLOCHY VEŘEJNÝCH PROSTRANSTVÍ Pv VEŘEJNÁ PROSTRANSTVÍ
		PLOCHY ZELENĚ Ph ZELEŇ HŘBITOVNÍ Pz URBANIZOVANÁ ZELEŇ
		PLOCHY DOPRAVNÍ INFRASTRUKTURY Dk POZEMNÍ KOMUNIKACE Dl LETIŠTĚ
		PLOCHY TECHNICKÉ INFRASTRUKTURY Tv VODÁRENSKÉ OBJEKTY Tk KANALIZAČNÍ OBJEKTY
		PLOCHY VÝROBY A SKLADOVÁNÍ A SMÍŠENÉ VÝROBNÍ Vz VÝROBA ZEMĚDĚLSKÁ Vs VÝROBA SMÍŠENÁ
		PLOCHY VODNÍ A HOSPODÁŘSKÉ W VODNÍ TOKY A NÁDRŽE DROBNÉ VODNÍ TOKY

PLOCHY ZEMĚDĚLSKÉ
Zo/I ORNÁ PŮDA
Zo/II ORNÁ PŮDA V NIVÁCH - NÁVRH ZATRAVNĚNÍ
Zo/III ORNÁ PŮDA NA SVA ŽITÝCH POZEMCÍCH- NÁVRH ZATRAVNĚNÍ
Zo/IV PROPUSTNÉ PŮDY - CHUDÉ NA ŽIVINY
Zs SADY, DROBNÁ DRŽBA, ZAHRADY, VINICE
Zt TRVALE ZATRAVNĚNÉ PLOCHY
PLOCHY KRAJINNÉ
Kz KRAJINNÁ ZELEŇ
PLOCHY PŘÍRODNÍ
Pl LOKÁLNÍ BIOCENTRA
PLOCHY LESNÍ
Ls PLOCHY LESNÍ

OCHRANA HODNOT:

PAMÁTKY MÍSTNÍHO VÝZNAMU
MÍSTNĚ VÝZNAMNÉ STROMY

ZÁSADY PROSTOROVÉHO USPOŘÁDÁNÍ:

① ② MAXIMÁLNÍ POČET NADZEMNÍCH PODLAŽÍ
SOUVISLÁ ULIČNÍ FRONTA

ÚZEMNÍ SYSTÉM EKOLOGICKÉ STABILITY:

LOKÁLNÍ BIOKORIDOR
LOKÁLNÍ BIOCENTRUM
INTERAKČNÍ PRVEK - NAVRŽENÝ
INTERAKČNÍ PRVEK - STÁVAJÍCÍ

6.9 Plochy výroby a skladování a smíšené výrobní

Vz – Výroba zemědělská

Hlavní využití:
- Není stanoveno.

Přípustné využití:
- Zemědělská rostlinná výroba;
- Drobná a nerušící výroba;
- Administrativa;
- Izolační zeleň;

Podmíněně přípustné:
- Chovy hospodářských zvířat – pouze za podmínky, že negativní vliv nezasahuje do ploch (i návrhových) smíšeně obytných, bydlení, občanskou vybavenost a rekreaci;
- Drobná a nerušící výroba – pokud nevyžaduje intenzivní dopravní obsluhu;
- Zařízení pro dopravní a technickou obsluhu území – pokud slouží obsluze přípustného nebo podmíněně přípustného využití;

Nepřípustné využití:
- Velkokapacitní sklady;
- Těžká a průmyslová výroba (např. hutní, stavební apod.);
- Zařízení pro sběr a třídění odpadů.
- Zařízení autodopravy (kromě administrativních složek);
- Zařízení velkoobchodu a zásilkové služby (kromě administrativních složek);
- Bydlení;
- Skládky;
- Ostatní způsoby využití, které nejsou uvedeny v přípustném a podmíněně přípustném využití.

Pro všechny činnosti v této ploše platí podmínka, že objektivně prokazatelný negativní vliv činností na životní prostředí a zdraví lidu předepsaný zvláštními předpisy nesmí zasahovat do parcel v plochách smíšeně obytných, bydlení a rekreace, včetně ploch nacházejících se území obce Borač.

Podmínky prostorového uspořádání a ochrany krajinného rázu:
- Maximální počet nadzemních podlaží: 1NP. Stávající vyšší stavby jsou respektovány;
- Stavby v této zóně musí svým charakterem (pojednáním hmot, barevností) odpovídat venkovskému obrazu sídla.

LEGENDA:

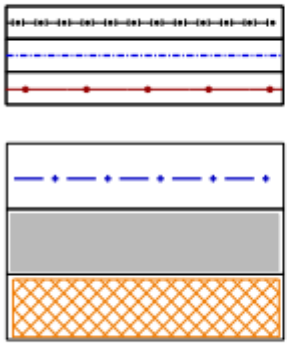

HRANICE ÚZEMÍ OBCE

HRANICE ZASTAVĚNÉHO ÚZEMÍ

HRANICE ZASTAVITELNÝCH PLOCH

HRANICE INTRAVILÁNU K 1. 9. 1966

ZASTAVĚNÉ ÚZEMÍ

ZASTAVITELNÉ PLOCHY

Katastrální území Heršpice

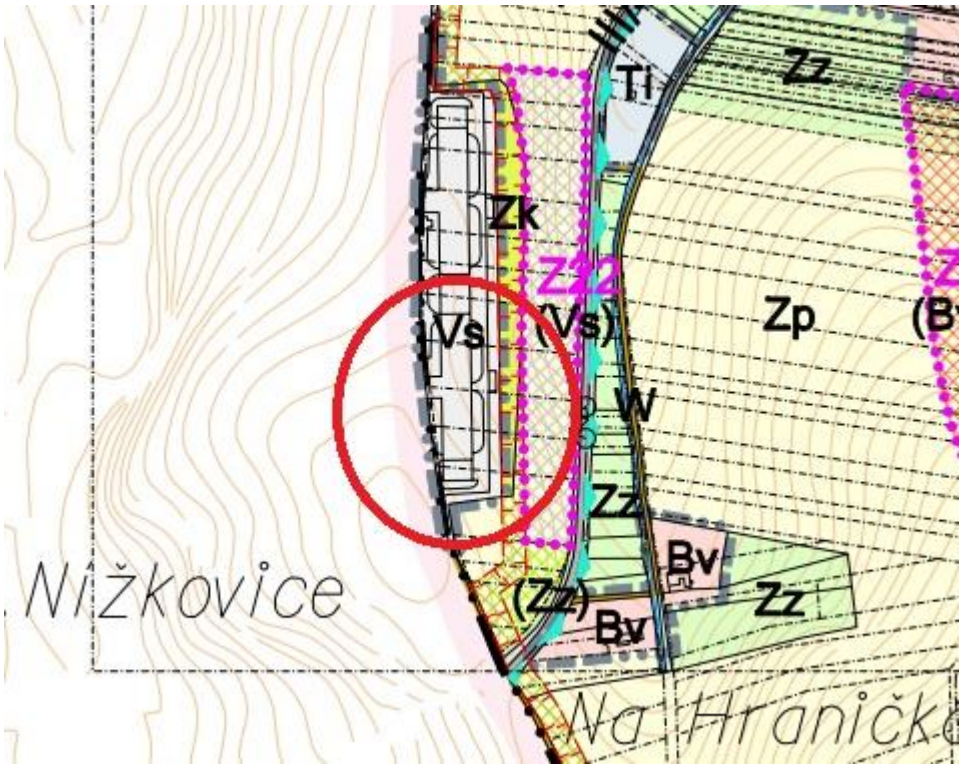

ZÁKLADNÍ ČLENĚNÍ ÚZEMÍ

- hranice řešeného území obce Heršpice
- hranice zastavěných území (stav 08/2008)
- Z1-22 vymezení zastavitelných ploch
- P1 vymezení ploch přestavby

URBANIZOVANÉ PLOCHY S ROZDÍLNÝM ZPŮSOBEM VYUŽITÍM

plochy stabilizované	plochy změn (návrh)	
Bv	(Bv)	plochy bydlení Z1-13
	(Sb)	plochy smíšené obytné Z14
Ov	(Ov)	plochy občanského vybavení - veřejné
Os	(Os)	plochy občanského vybavení - sportov
Oh	(Oh)	plochy občanského vybavení - hřbitovy
Oe	(Oe)	plochy občanského vybavení - specific
Vs	(Vs)	plochy výroby a skladování Z20-22
Ti	(Ti)	plochy technické infrastruktury
Di	(Di)	plochy dopravní infrastruktury
Pv		plochy veřejných prostranství
Zs		plochy zeleně sídelní

NEURBANIZOVANÉ PLOCHY S ROZDÍLNÝM ZPŮSOBEM VYUŽITÍM

W	(W)	plochy vodní a vodohospodářské
Zp		plochy zemědělské půdy produkční orn
Zz	(Zz)	plochy zemědělské půdy - zahrady, sa
Zk	(Zk)	plochy zeleně krajinné
Lp		plochy lesní
Pp		plochy přírodní

NEURBANIZOVANÉ PLOCHY S ROZDÍLNÝM ZPŮSOBEM VYUŽITÍM

W	(W)	plochy vodní a vodohospodářské
Zp		plochy zemědělské půdy produkční orné
Zz	(Zz)	plochy zemědělské půdy - zahrady, sady, vinice a TTP
Zk	(Zk)	plochy zeleně krajinné
Lp		plochy lesní
Pp		plochy přírodní

KONCEPCE DOPRAVY

stav	návrh	
		silnice I. a III. třídy
		místní komunikace
		účelové komunikace
		zastávky autobusové dopravy IDS JMK
		cyklostezky

ÚZEMNÍ SYSTÉM EKOLOGICKÉ STABILITY

	K	nadregionální biokoridor (K 138)
	LBC	lokální biocentrum (LBC 1-12)
	LBK	lokální biokoridor (LBK 1-19)

VEŘEJNĚ PROSPĚŠNÉ STAVBY A VEŘEJNĚ PROSPĚŠNÁ OPATŘENÍ

	Vps	plochy a trasy pro veřejně prospěšné stavby
	Vpo	plochy pro veřejně prospěšná opatření

formát podrobnějšího zobrazení 1 : 2 000

Vs plochy výroby a skladování

Přípustné využití území :

- pozemky zařízení a staveb pro výrobu a skladování, jejichž negativní vliv (ev. ochranné pásmo) nezasáhnou plochy pro bydlení ani pro občanskou vybavenost, tj. zařízení zemědělské výroby, průmyslová výrobní a řemeslná výrobní zařízení, čerpací stanice pohonných hmot, energetická výrobní zařízení - pozemky pro solární elektrovoltaická pole, pozemky pro výrobu a skladování potravin, správní budovy, ekologické dvory, pozemky související dopravní a technické infrastruktury, související garáže, související parkoviště aut, pozemky pro veřejnou, krajinnou a ochrannou (izolační) zeleň

Podmíněně přípustné využití území :

- domy se služebními byty, speciální výuková zařízení a stravovací provozovny za podmínky, že tyto souvisejí s umístěnou výrobou (ubytovny pro zaměstnance, závodní stravování,...), využití stávajícího výrobního areálu (dříve husí farmy) u rybníka Rosty je podmíněno tím, že zde bude provozována jen ekologicky nezávadná výroba (nejlépe zemědělská), bez škodlivého vlivu na biotop rybníka a vymezeného biocentra ÚSES

Nepřípustné využití území :

- zejména pozemky pro těžbu nerostných surovin, větrné elektrárny věžového typu

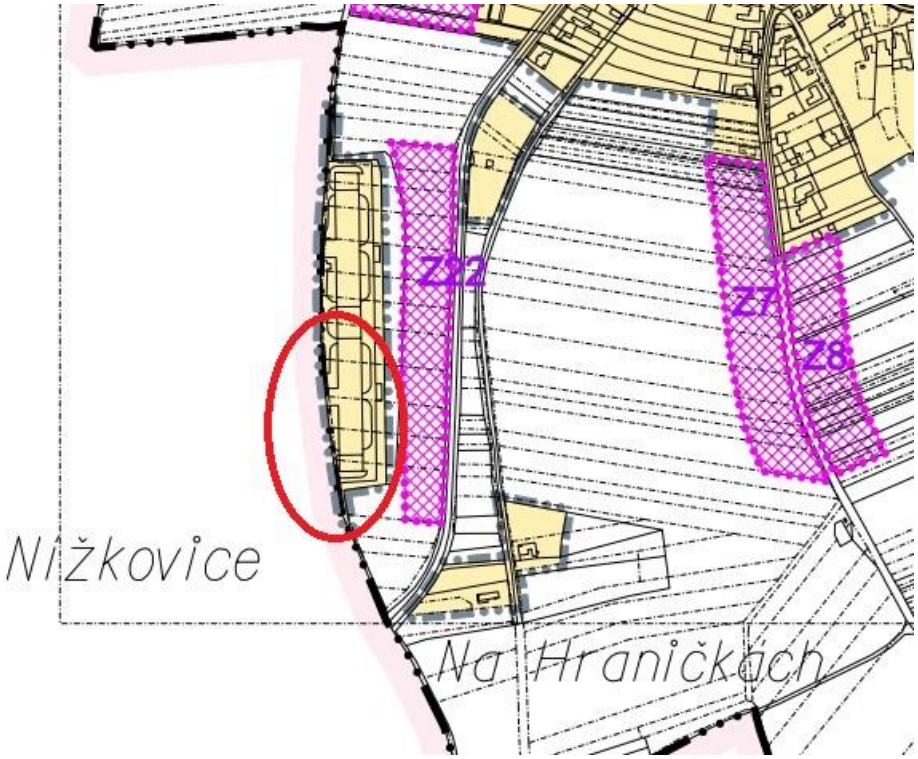

ZÁKLADNÍ ČLENĚNÍ ÚZEMÍ

- hranice řešeného území obce Heršpice
- zastavěná území (stav 08/2008)
- zastavitelné plochy Z1-22
- plochy přestavby P1

POZNÁMKY

1) V územním plánu nejsou vymezeny plochy ani koridory pro územní rezervy.
2) V územním plánu nejsou vymezeny plochy ani koridory, jejichž změna by byla podmíněna zpracováním územní studie nebo zpracováním a vydáním regulačního plánu.

formát podrobnějšího zobrazení 1 : 2 000

Technická infrastruktura - k.ú. Heršpice

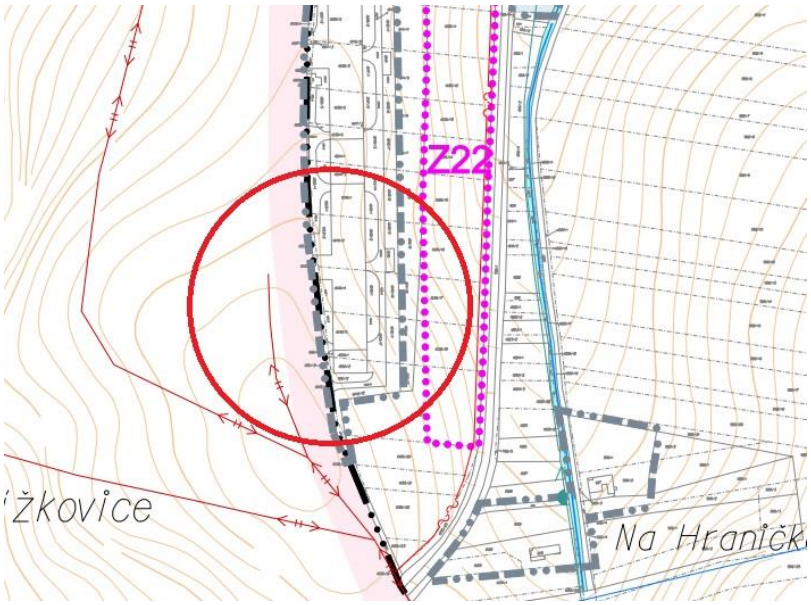

ZÁKLADNÍ ČLENĚNÍ ÚZEMÍ

- hranice řešeného území obce Heršpice
- hranice zastavěných území (stav 08/2008)
- Z1-22 — vymezení zastavitelných ploch
- P1 — vymezení ploch přestavby

ZÁSOBOVÁNÍ ELEKTRICKOU ENERGIÍ

stav	návrh	
		vedení VVN elektrické energie
		vedení VN elektrické energie a trafostanice VN/NN
		zrušení vedení VN elektrické energie
		kabelové vedení VN elektrické energie

ZAŘÍZENÍ SPOJŮ

		osa paprsku radioreléové trasy TV signálu
VR		přijímací a vysílací stanice radiomobilu
		dálkový komunikační kabel

ZÁSOBOVÁNÍ PLYNEM

RS		zásobovací VTL plynovod (DN 100) a regulační stanice plynu VTL/STL

ZÁSOBOVÁNÍ VODOU

VZ		vodní zdroje pitné vody
VZ		vodní zdroje užitkové vody
VDJ		zásobovací pitný vodovodní řad a vodárenský objekt
		zrušení vodovodního řadu
VDJ		užitkový vodovod a vodárenský objekt farmy

KANALIZACE A ODVODNĚNÍ ÚZEMÍ

		kanalizační sběrač do ČOV (mimo katastr obce)
		vodní a vodohospodářské plochy
		vodní toky v území
		plochy pro protipovodňová opatření (hráz retenční nádrže)

		plochy technické infrastruktury

Vodní hospodářství - k. ú. Nížkovice

LEGENDA:

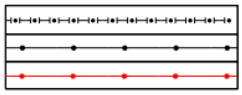

HRANICE ÚZEMÍ OBCE

HRANICE ZASTAVĚNÉHO ÚZEMÍ

HRANICE ZASTAVITELNÝCH PLOCH

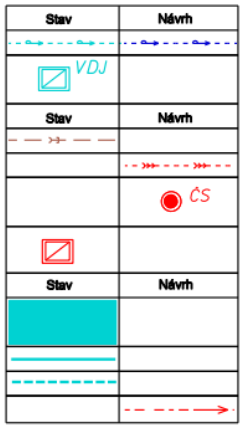

ZÁSOBENÍ VODOU:

VODOVODNÍ ŘADY VEŘEJNÉHO VODOVODU

VODOJEM

ODKANALIZOVÁNÍ:

KANALIZACE JEDNOTNÁ

KANALIZACE SPLAŠKOVÁ

ČERPACÍ STANICE

LAPAČ

VODNÍ TOKY A NÁDRŽE, EROZE:

VODNÍ TOKY A NÁDRŽE

DROBNÉ VODNÍ TOKY V OTEVŘENÉM KORYTĚ

DROBNÉ VODNÍ TOKY ZATRUBNĚNÉ

OCHRANNÉ PŘÍKOPY PRO EXTRAVILÁNOVÉ VODY

Energetika - k. ú. Nížkovice

LEGENDA:

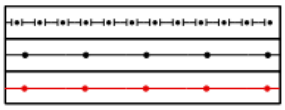

HRANICE ÚZEMÍ OBCE

HRANICE ZASTAVĚNÉHO ÚZEMÍ

HRANICE ZASTAVITELNÝCH PLOCH



ELEKTRICKÁ ENERGIE :

EL. ENERGIE - VELMI VYSOKÉ NAPĚTÍ - NADZEMNÍ

EL. ENERGIE - VYSOKÉ NAPĚTÍ - NADZEMNÍ

TRAFOSTANICE

TELEKOMUNIKACE:

TELEKOMUNIKAČNÍ KABELY

RADIORELÉOVÉ PAPRSKY

ZÁSOBENÍ PLYNEM:

TELEKOMUNIKAČNÍ KABELY