Ku

23845

KUPNÍ SMLOUVA
a
smlouva o zřízení věcných břemen

uzavřená níže uvedeného dne, měsíce a roku dle ust.§588 a násl.občanského zákoníku ve znění platném k datu uzavření této smlouvy mezi smluvními stranami dle vlastního prohlášení způsobilými k právním úkonům , jimiž jsou:

1. **Obchodní společnost LASSELSBERGER**,a.s., Adelova 2549/1, 320 00 Plzeň - Jižní Předměstí, IČO 252 38 078
   zastoupená [redacted]k,
   Omáčkova 1009 na základě plné moci ze dne 11.10.2006
   jako prodávající (dále jen **„prodávající“**) na straně jedné

[redacted]

23846

Čl. 3

Předm[redacted]

3.1. [redacted]

3.2 [redacted]

3. [redacted]

3. [redacted]

3.5 [redacted]

3.6. [redacted]

Prodáva[redacted]pujícím[redacted]k uve[redacted]mlouvě.

Č[redacted]

[redacted]uvy

[redacted]o za

[redacted]

Don[redacted]pní cen[redacted] v čl.4[redacted]louvy ve [redacted]00.000,-Kč

([redacted]orun [redacted] kupuj[redacted] této s[redacted]

[redacted] jako

[redacted]ků.

[redacted]dili

Čl. [redacted]

Náv[redacted]d práva [redacted] dle této [redacted]louvy bud[redacted]příslušnému

[redacted] do [redacted] po[redacted]

[redacted], že

[redacted]terý

[redacted]

[redacted]dách [redacted]ázej[redacted] st.45[redacted] č.p./č.e.,

obč.[redacted]t), které jsou [redacted]y ve znalec[redacted]ku č.25055-[redacted] statický a

stav[redacted]ský prů[redacted] zpracová[redacted]autor [redacted]everka,

[redacted]7/[redacted] toh[redacted]isem

[redacted]uje,

[redacted]obě

[redacted]osti

[redacted]cele

7.2. [redacted]erou na věd[redacted]lova na parc[redacted]e zásobo[redacted]nergií,

a[redacted] pro[redacted]dní [redacted] sv[redacted]

[redacted]

[redacted]o[redacted]no[redacted]upisu

[redacted] nev[redacted]ní pra[redacted]

[redacted]ladě

[redacted]ející

[redacted]apod.

Čl.8

Smluvní strany se dohodly na zřízení věcných břemen takto:

8.1. Prodávající jako povinná z věcného břemene zřizuje touto smlouvou věcné břemeno práva chůze a jízdy přes své pozemky p.č.3096/6, 3769/1 a 3099/2 v k.ú. Rakovník pro všechny vlastníky pozemků, které jsou předmětem prodeje dle této smlouvy, to jest parcel č.3096/3, 3096/4, 3096/5, 3096/13 a č.st.4501 v k.ú.Rakovník. Věcné břemeno se zřizuje bezplatně a na dobu neurčitou.Kupující jako oprávnění toto věcné břemeno přijímají. Území chůze a jízdy se týká celých pozemků a nebude vymezeno geometrickým plánem.

8.2. Kupující jako povinní z věcného břemene zřizují touto smlouvou věcné břemeno práva chůze a jízdy přes své pozemky p.č.3096/3, p.č.3096/4 a p.č.3096/13 v k.ú. Rakovník a to pro všechny vlastníky pozemků p.č. st.432/6 a p.č.3096/14 v k.ú. Rakovník. Toto břemeno se zřizuje bezplatně a na dobu neurčitou. Prodávající jako oprávněná zřízení tohoto břemene přijímá. Území chůze a jízdy se týká celých pozemků a nebude vymezeno geometrickým plánem.

8.3. Kupující jako povinní z věcného břemene zřizují touto smlouvou věcné břemeno práva vedení podzemního kanalizačního potrubí a opravy a údržby vedení podzemního kanalizačního potrubí na pozemcích – parcelách číslo 3096/4 a 3096/13 v k.ú. Rakovník, a to pro všechny vlastníky pozemků p.č. st.432/6 a 3096/14 v k.ú. Rakovník. Toto břemeno se zřizuje bezplatně a na dobu neurčitou. Prodávající společnost jako oprávněná zřízení tohoto břemene přijímá. Území vedení pozemního kanalizačního potrubí a prostory pro provádění oprav a údržby tohoto podzemního kanalizačního potrubí se týká celých pozemků a nebude vymezeno geometrickým plánem.

Čl. 9

Smluvní strany berou na vědomí, že tato smlouva podléhá vkladu do katastru nemovitostí u Katastrálního úřadu pro Středočeský kraj, Katastrální pracoviště Rakovník.
Vlastnictví k nemovitostem, které jsou předmětem této smlouvy a blíže jsou uvedeny v článku 3 této smlouvy, přejde na kupující stranu dnem účinku vkladu práva vlastnického dle příslušného rozhodnutí výše uvedeného katastrálního úřadu.Tímto dnem přejdou na kupující veškeré užitky, nebezpečí, povinnosti jakož i veškerá práva spojená s koupenými nemovitostmi a dále k tomuto datu budou zřízena i věcná břemena dle čl.8.

Čl. 10

Veškeré náklady spojené s vyznačením změn v KN (kolek 500,-Kč) a náklady za ověření podpisů na této kupní smlouvě platí prodávající.
Daň z převodu nemovitostí ve smyslu zákona č.357/1992 Sb.v platném znění uhradí prodávající do konce třetího měsíce následujícího po měsíci v němž byl zapsán vklad práva vlastnického podle této kupní smlouvy do katastru nemovitostí u výše uvedeného katastrálního úřadu. Současně se prodávající zavazuje ve stejném termínu podat u místně příslušného správce daňové přiznání k dani z převodu nemovitostí.

23848

Čl. 11

Účastníci této smlouvy žádají, aby podle této smlouvy bylo v katastru nemovitostí u Katastrálního úřadu pro Středočeský kraj, Katastrální pracoviště v Rakovníku zapsáno vlastnické právo ve prospěch kupujících a věcná břemena dle čl.8.

Čl. 12

Účastníci smlouvy dále prohlašují, že se s obsahem této smlouvy dobře seznámili, že tato smlouva jimi byla uzavřena podle jejich pravé a svobodné vůle, a že nebyla uzavřena v tísni nebo za nápadně nevýhodných podmínek. Tato smlouva má 4 strany a vyhotovuje se v osmi vyhotovení, z nichž každý má platnost originálu. Každá ze smluvních stran obdrží po jednom vyhotovení. Pět vyhotovení obdrží katastrální úřad pro účely řízení o vkladu práva vlastnického, jedno vyhotovení obdrží banka poskytující úvěr kupujícím.

Rakovník, dne 17.října 2006

Za prodávající:

[redacted]

Podle ověřova[redacted]
poř. č. lega[redacted]
~~vlastnoruč~~[redacted]
Mg. Ja[redacted]
jméno/a, [redacted]
21.10.[redacted]
datum a místo [redacted]
Rakov[redacted]
adresa míst[redacted]
~~adresa mí~~[redacted]
adresa by[redacted]
OP:[redacted]
druh a číslo [redacted]
osobní údaje[redacted]
v Rakovníku d[redacted]

[redacted]

[redacted]

23849

Seznam souřadnic (S-JTSK)

Číslo bodu	Y	X	Poznámka
3473- 1	789282.63	1033895.85	hřeb
3473- 2	789286.81	1033891.52	hřeb
3473- 3	789306.55	1033876.60	hřeb
3473- 4	789308.52	1033873.28	hřeb
3473- 5	789318.43	1033866.75	hřeb
3473- 6	789285.77	1033900.39	obet.sloupek plotu
3473- 7	789328.53	1033877.59	hřeb
3473- 8	789321.89	1033872.77	hřeb
3473-11	789327.34	1033903.59	plastový znak
3473-12	789328.29	1033883.26	opěrná zeď

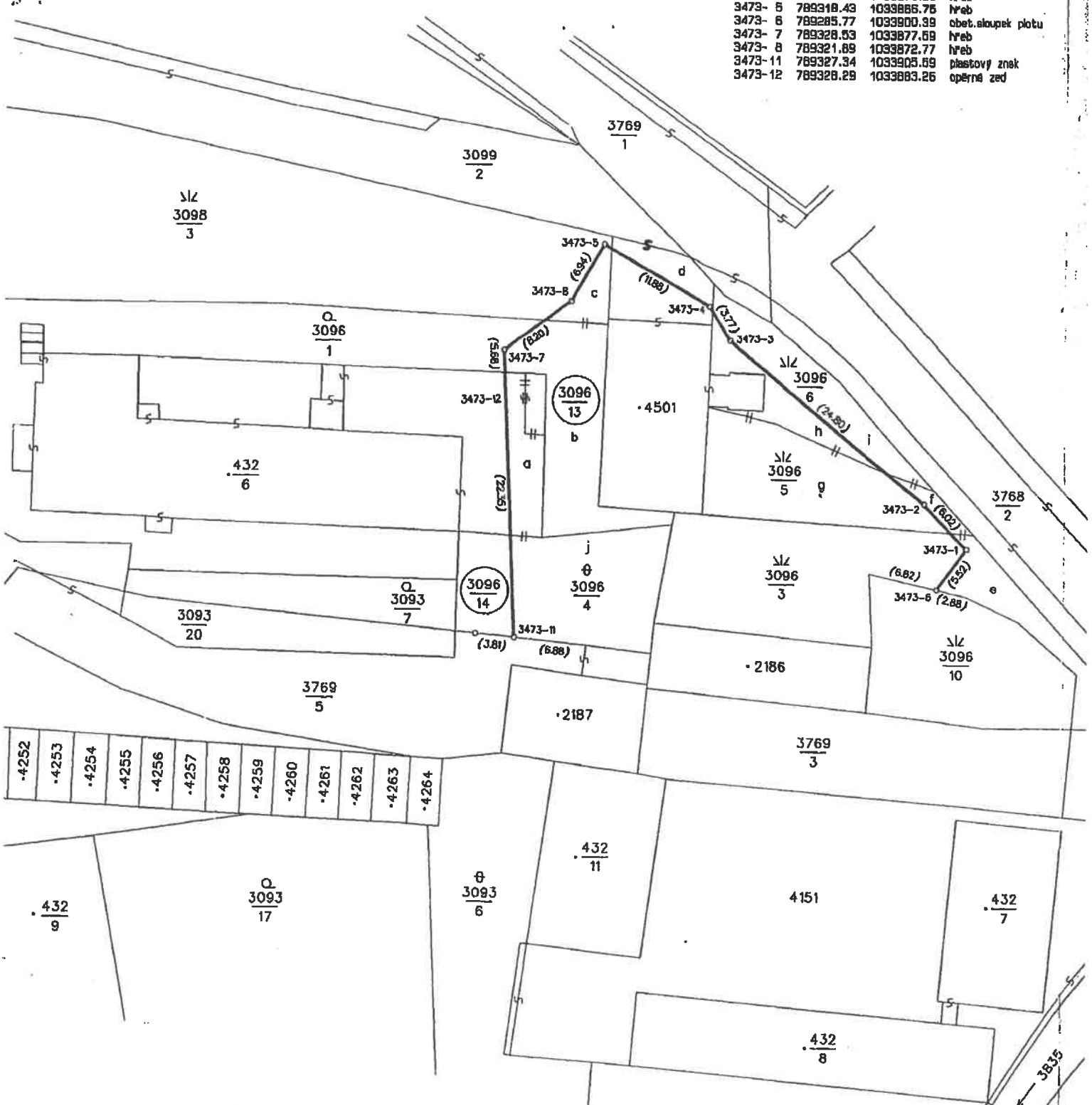

MĚSTSKÝ ÚŘAD V RAKOVNÍKU,
ODBOR VÝSTAVBY A INVESTIC,
JAKO PŘÍSLUŠNÝ STAVEBNÍ ÚŘAD SOUHLASÍ S ROZDĚLENÍM
PARC. Č. 3096/1,3,4,5,6 KAT. Ú. RAKOVNÍK
DLE TOHOTO VYPRACOVANÉHO GP
3098/2, 3099/2

3 -10- 2006

Městský úřad Rakovník
odbor výstavby a investic

23850

VÝKAZ DOSAVADNÍHO A NOVÉHO STAVU ÚDAJŮ KATASTRU NEMOVITOSTÍ

Dosavadní stav: Označení pozemku parc. číslem	Výměra parcely ha	Výměra parcely m²	Druh pozemku / Způsob využití	Nový stav: Označení pozemku parc. číslem	Výměra parcely ha	Výměra parcely m²	Druh pozemku / Způsob využití	Nabyvatel	Způs. určení výměr	Porovnání se stavem evidence právních vztahů: Díl přechází z pozemku označeného v katastru nemovitostí	dřívější poz. evidenci	Číslo listu vlastnictví	Výměra dílu ha	Výměra dílu m²	Označení dílu
st.432/6		8	25	st.432/6		7	64	1	0	st.432/6		865		7	64
3096/1		8	11	3096/1		6	63	1	0	3096/1		865		6	63
				3096/13		1	65	2	0	3096/1		865		1	48
										3098/3		865		17	
														1	65
3096/3		3	44	3096/3		2	74	2	0	3096/3		865		2	74
3096/4		2	15	3096/4		2	22	2	0	st.432/6		865			61
										3096/4		865		1	61
														2	22
				3096/14			54	1	0	3096/4		865			54
3096/5		1	88	3096/5		2	27	2	0	3096/5		865		1	79
										3096/6		865			48
														2	27
3096/6		1	29	3096/6		1	60	1	0	3096/3		865			70
										3096/5		865			9
										3096/6		865			81
														1	60
3098/3		13	04	3098/3		12	87	1	0	3098/3		865		12	87
3099/2		25	87	3099/2		26	04	1	0	3099/2		865		25	87
										st.4501		865			17
														26	04
st.4501		2	69	st.4501		2	52	2	0	st.4501		865		2	52
		66	72			66	72								

Způsob využití: zastavěná pl. č.p.123; zahrada; trvalý trávní porost; ostatní pl. / manipul. pl.; zastavěná pl. / občan. vybav.; ostatní pl. / ost.komunik.

Nabyvatelé: 1–dosavadní
2–

Výkaz údajů o bonitovaných půdně ekologických jednotkách (BPEJ) k parcelám nového stavu

Parcelní číslo podle katastru nemovitostí	Parcelní číslo podle zjednodušené evidence	Kód BPEJ	Výměra ha	Výměra m²	BPEJ na dílu parcely
3096/1		45800		6 63	
3096/3		45800		2 74	
3096/5		45800		1 79	g
				48	h
				2 27	
3098/3		45800		12 87	
3096/6		45800		70	e
				9	f
				81	i
				1 60	
3096/13		45800		1 48	b
				17	c
				1 65	

Dělit nebo scelovat pozemky lze jen na základě územního rozhodnutí, pokud podmínky pro ně nejsou stanoveny jiným rozhodnutím nebo opatřením.

GEOMETRICKÝ PLÁN
pro rozdělení pozemku

Zhotovil: Tomáš Rašín
V Jamce 2385
269 01 Rakovník

Číslo plánu: 3603–98/2006

Okres: Rakovník

Obec: Rakovník

Kat. území: Rakovník

Mapový list: Rakovník 5–6/3

Kód způsobu určení výměr: 2–ze souřadnic v S-JTSK, 1–jiným číselným způsobem, 0–graficky

Dosavadním vlastníkům pozemků byla poskytnuta možnost seznámit se v terénu s průběhem navrhovaných nových hranic, které byly označeny předepsaným způsobem

plastový znak, plot, hřeb, opěrná zeď

Náležitostmi a přesností odpovídá právním předpisům.

Ing. Juraj Csibrei
Úředně oprávněný zeměměřický inženýr

Geometrický plán ověřil úředně oprávněný zeměměřický inženýr:

Ing. Juraj Csibrei

Dne 18-09-2006 Číslo 358/2006

Úředně oprávněný zeměměřický inženýr odpovídá za odbornou úroveň geometrického plánu, za dosažené předepsané přesnosti a za správnost a úplnost náležitostí podle právních předpisů

Katastrální úřad souhlasí s očíslováním parcel.

Katastrální úřad pro Středočeský kraj, Katastrální pracoviště Rakovník

Ing. Miroslav Nováček

Dne 27. 09. 2006 Číslo 671/02

Jeden prvopis geometrického plánu a předepsané přílohy jsou uloženy u katastrálního úřadu.

23851

LASSELSBERGER

PLNÁ MOC(1str.)

[redacted]

[redacted] zřízení věcných břemen před příslušným katastrálním úřadem včetně přijímání písemností a k podání přiznání k dani z převodu nemovitostí.

Předmětem prodeje dle této plné moci jsou tyto nemovitosti:

Budova bez č.p./č.e.(obč.vybavenost) na parcele č.st.4501
Stavební parcela č.4501 o výměře 252m²
Parcela č.3096/3(trvalý travní porost) o výměře 274m²
Parcela č.3096/4(ostatní plocha-manipulační plocha) o výměře 222m²
Parcela č.3096/5(trvalý travní porost) o výměře 227m²

Parcela č.3096/13(zahrada) o výměře 165m², to vše v k.ú.Rakovník.

Výše uvedené pozemky vzniknou realizací geometrického plánu **č.3603-98/2006** (je nedílnou součástí kupní smlouvy) z pozemků p.č.st..4501(zastavěná plocha a nádvoří) o výměře 269m², p.č.st.432/6(zastavěná plocha a nádvoří) o výměře 825m², p.č.3096/1(zahrada) o výměře 811m², p.č.3096/3(trvalý travní porost) o výměře 344m², p.č.3096/4(ostatní plocha) o výměře 215m², p.č.3096/5(trvalý travní porost) o výměře 188m², p.č.3096/6(trvalý travní porost) o výměře 129m² a p.č.3098/3(trvalý travní porost) o výměře 1304m² a p.č.3099/2 o výměře 2587m².

Tyto původní pozemky jsou zapsány u Katastrálního úřadu pro Středočeský kraj, katastrální pracoviště Rakovník na listu vlastnictví č.865 pro k.ú. a obec Rakovník.

Kupní cena nemovitostí, které jsou dle této plné moci předmětem prodeje je 3.000.000,-Kč(slovy:třimiliony korun českých)

Tato plná moc zahrnuje zejména tyto úkony:

uzavření a podepsání budoucích smluv, zastavení nemovitostí, které jsou dle této plné moci předmětem prodeje ve prospěch České spořitelny a.s, pobočka Rakovník za účelem zajištění úvěru kupujícího pana Aleše Vrátného, uzavření a podepsání zástavních smluv, uzavření a podepsání kupní smlouvy, k uzavření a podepsání smluv o zřízení věcných břemen váznoucích jak na pozemcích, které jsou předmětem prodeje dle této plné moci tak i na pozemcích prodávající p.č.3096/6, p.č.3096/14, p.č.3099/2, p.č.3769/1 a p.č.st.432/6 v k.ú.Rakovník, k vypracování, podepsání a podání návrhu na zápis zástavního a vlastnického práva výše uvedenému katastrálnímu úřadu, k podání daňového přiznání, přijímání všech písemností týkajících se výše uvedených aktů, k zastupování ve správním řízení před kat. úřadem.

V Pl[redacted]006

[redacted]

Ing. [redacted]ar tímto plnou moc přijímá.

LASSELSBERGER, a.s.
Adelova 2549/1
320 00 Plzeň – Jižní Předměstí
Czech Republic
Tel.: +420 378 021 111
Fax: +420 378 021 119
E-mail: info@cz.lasselsberger.com

Bankovní spojení:
Komerční banka
4843670297/0100 CZK
48436802170100 EUR

DIČ: CZ 25238078
IČ: 25238078

Společnost je zapsána v obchodním rejstříku vedeném Krajským soudem v Plzni sp. zn. B. 1048.

LASSELSBERGER, a.s. pracoviště Chlumčany, ul. U Keramičky 448, 334 42 Chlumčany, tel. 378 022 111, fax 377 973 617
LASSELSBERGER, a.s. pracoviště Rakovník, Šamotka 246, 269 43 Rakovník, tel. 313 523 111, fax 313 523 732
LASSELSBERGER, a.s. pracoviště Horní Bříza, Tovární 77, 330 12 Horní Bříza, tel. 378 071 111, fax 377 955 700
LASSELSBERGER, a.s. pracoviště Borovany, Tovární 36, 373 12 Borovany, tel. 387 925 111, fax 387 981 545

23852

[redacted]

621,

[redacted]

OBECNÍ ÚŘAD okres Plzeň-jih CHLUMČANY

Katastrální úřad pro Středočeský kraj
Katastrální pracoviště Rakovník

Vklad práva povolen rozhodnutím
č.j. V - 9210 / 200 - 6 - 212

Vklad práva zapsán v katastru nemovitostí dne: 04. 12. 2006

Právní účinky vkladu vznikly dnem 18. 10. 2006

Mgr. Iva Mazancová
vedoucí oddělení
právních vztahů

MĚSTSKÝ ÚŘAD RAKOVNÍK
odbor výstavby a investic
Husovo nám. 27, Rakovník
Telef. ústř.: 313 259 111
Fax:313 517 302, www.murako.cz

23853

Rakovník, dne 31.10.2006

Č.j.: Výst. 4030/2006/Va
Vyřizuje: Ing. Vachtlová /tel. 313 259 158

LASSELSBERGER, a.s., Adelova 2549/1, 320 00 Plzeň

SDĚLENÍ

Městský úřad Rakovník - odbor výstavby a investic, jako stavební úřad příslušný podle § 117 odst. 1 písm. a/ zákona č. 50/1976 Sb . o územním plánování a stavebním řádu (stavební zákon), ve znění pozdějších předpisů (dále jen "stavební zákon"), posoudil návrh na prohlášení o nezastavěnosti částí stavebních parcel dle geometrického plánu číslo 3603-96/2006, který dne 11.10.2006 podal

LASSELSBERGER, a.s., IČ 25238078, Adelova 2549/1, 320 00 Plzeň

(dále jen "navrhovatel"), a na základě tohoto posouzení vydává sdělení:

O nezastavěnosti částí pozemků dle geometrického plánu číslo 3603-98/2006.

Popis:

Nezastavěné části pozemků jsou vyznačeny v geometrickém plánu vyšrafováním

Stavební úřad na základě žádosti podané dne 11.10.2006 nařídil ústní jednání spojené s místním šetřením. Žádost byla doložena kopií z výpisu z katastru nemovitostí listu vlastnictví číslo 865 pro k.ú. Rakovník, kopií geometrického plánu číslo 3603-98/2006 opatřeného souhlasem zdejšího stavebního úřadu s rozdělením parcel. Ústní jednání spojené s místním šetřením proběhlo dne 30.10.2006 a byl o něm sepsán protokol. Na místě samém byla pořízena fotodokumentace staveb a geodetických bodů tak, jak ve v terénu vyznačila osoba oprávněná podle zvláštních předpisů. Na místě samém bylo zjištěno a prověřeno, které části pozemků jsou zastavěny stavbou (ve smyslu záznamu do katastru nemovitostí), a které jsou nezastavěné případně zastavěné chodníkem či komunikací. Tato zjištění byla zakreslena v rámci záznamu do protokolu v kopii shora uvedeného geometrického plánu.

Jako zastavěná plocha stavbou je díl a o výměře 61 m2 parc. 3096/13 a st. parc. 4501 o výměře 252 m2.

Ing. Michaela Vachtlová
vedoucí odboru výstavby a investic

Městský úřad Rakovník
odbor výstavby a investic

Příloha:

- Geometrický plán s vyznačením nezastavěných ploch

Obdrží:

LASSELSBERGER, a.s., Adelova 2549/1, 320 00 Plzeň

23854

VÝKAZ DOSAVADNÍHO A NOVÉHO STAVU ÚDAJŮ KATASTRU NEMOVITOSTÍ

Dosavadní stav: Označení pozemku parc. číslem	Výměra parcely: ha	Výměra parcely: m²	Druh pozemku / Způsob využití	Nový stav: Označení pozemku parc. číslem	Výměra parcely: ha	Výměra parcely: m²	Druh pozemku / Způsob využití	Nabyvatel	Způs. určení výměr	Porovnání se stavem evidence právních vztahů: Díl přechází z pozemku označeného v katastru nemovitostí	Díl přechází z pozemku označeného v dřívější poz. evidenci	Číslo listu vlastnictví	Výměra dílu ha	Výměra dílu m²	Označení dílu
st.432/6		8	25	zastavěná pl. / č.p.123	st.432/6		7	64	zastavěná pl. / č.p.123	1	0	st.432/6		865		7	64	
3096/1		8	11	zahrada	3096/1		6	63	zahrada	1	0	3096/1		865		6	63	
					3096/13		1	65	zahrada	2	0	3096/1		865		1	48	b
												3098/3		865		17	c
															1	65	
3096/3		3	44	trvalý trávní porost	3096/3		2	74	trvalý trávní porost	2	0	3096/3		865		2	74	
3096/4		2	15	ostatní pl. / manipul. pl.	3096/4		2	22	ostatní pl. / manipul. pl.	2	0	st.432/6		865		61	a
												3096/4		865		1	61	j
															2	22	
					3096/14			54	ostatní pl. / manipul. pl.	1	0	3096/4		865			54	
3096/5		1	88	trvalý trávní porost	3096/5		2	27	trvalý trávní porost	2	0	3096/5		865		1	79	g
												3096/6		865		48	h
															2	27	
3096/6		1	28	trvalý trávní porost	3096/6		1	60	trvalý trávní porost	1	0	3096/3		865		70	e
												3096/5		865		9	f
												3096/6		865		81	i
															1	60	
3098/3		13	04	trvalý trávní porost / ostatní pl. / ost.komunik.	3098/3		12	87	trvalý trávní porost / ostatní pl. / ost.komunik.	1	0	3098/3		865		12	87	
3099/2		25	87		3099/2		26	04		1	0	3099/2		865		25	87	celé
												st.4501		865		17	d
															26	04	
st.4501		2	69	zastavěná pl. / občan. výbav	st.4501		2	52	zastavěná pl. / občan. výbav	2	0	st.4501		865		2	52	
		66	72				66	72										

Nabyvatelé: 1–dosavadní
2–

Výkaz údajů o bonitovaných půdně ekologických jednotkách (BPEJ) k parcelám nového stavu

Parcelní číslo podle katastru nemovitostí	Parcelní číslo podle zjednodušené evidence	Kód BPEJ	Výměra ha	Výměra m²	BPEJ na dílu parcely
3096/1		45800		6 63	
3096/3		45800		2 74	
3096/5		45800		1 79	g
				48	h
				2 27	
3098/3		45800		12 87	
3096/6		45800		70	e
				9	f
				81	i
				1 60	
3096/13		45800		1 48	b
				17	c
				1 65	

3769
6

Dělit nebo scelovat pozemky lze jen na základě územního rozhodnutí, pokud podmínky pro ně nejsou stanoveny jiným rozhodnutím nebo opatřením.

GEOMETRICKÝ PLÁN
pro rozdělení pozemku

Zhotovil:	Tomáš Rašín V Jamce 2385 269 01 Rokovník
Číslo plánu:	3603–98/2006
Okres:	Rokovník
Obec:	Rokovník
Kat. území:	Rokovník
Mapový list:	Rokovník 5–6/3
Kód způsobu určení výměr: 2-ze souřadnic v S-JTSK, 1-jiným číselným způsobem, 0-graficky	
Dosavadním vlastníkům pozemků byla poskytnuta možnost seznámit se v terénu s průběhem navrhovaných nových hranic, které byly označeny předepsaným způsobem	
plastový znak, plot, hřeb, opěrná zeď	

Náležitostmi a přesností odpovídá právním předpisům.

Ing. Juraj Csibrei

Geometrický plan ověřil úředně oprávněný zeměměřický inženýr:

Ing. Juraj Csibrei

Dne 18 -09- 2006 Číslo 358/2006

Úředně oprávněný zeměměřický inženýr odpovídá za dodržení pravidel geometrického plánu, za dosažení předepsané přesnosti a za správnost a úplnost náležitostí podle právních předpisů

Katastrální úřad souhlasí s očíslováním parcel.

Katastrální úřad pro Středočeský kraj, Katastrální pracoviště Rakovník 2

Ing. Miroslav Vodrážka

Dne 27. 09. 2006 Číslo 671/4

Jeden stejnopis geometrického plánu a předepsané přílohy jsou uloženy u katastrálního úřadu

23955

Seznam souřadnic (S-JTSK)

Číslo bodu	Y	X	Poznámka
3473- 1	789282.63	1033895.85	hřeb
3473- 2	789285.81	1033891.52	hřeb
3473- 3	789306.69	1033878.50	hřeb
3473- 4	789308.52	1033873.28	hřeb
3473- 5	789318.43	1033866.76	hřeb
3473- 6	789285.77	1033900.39	obet.sloupek plotu
3473- 7	789328.53	1033877.09	hřeb
3473- 8	789321.69	1033872.77	hřeb
3473-11	789327.34	1033905.69	plastový znak
3473-12	789328.29	1033883.26	opěrná zeď

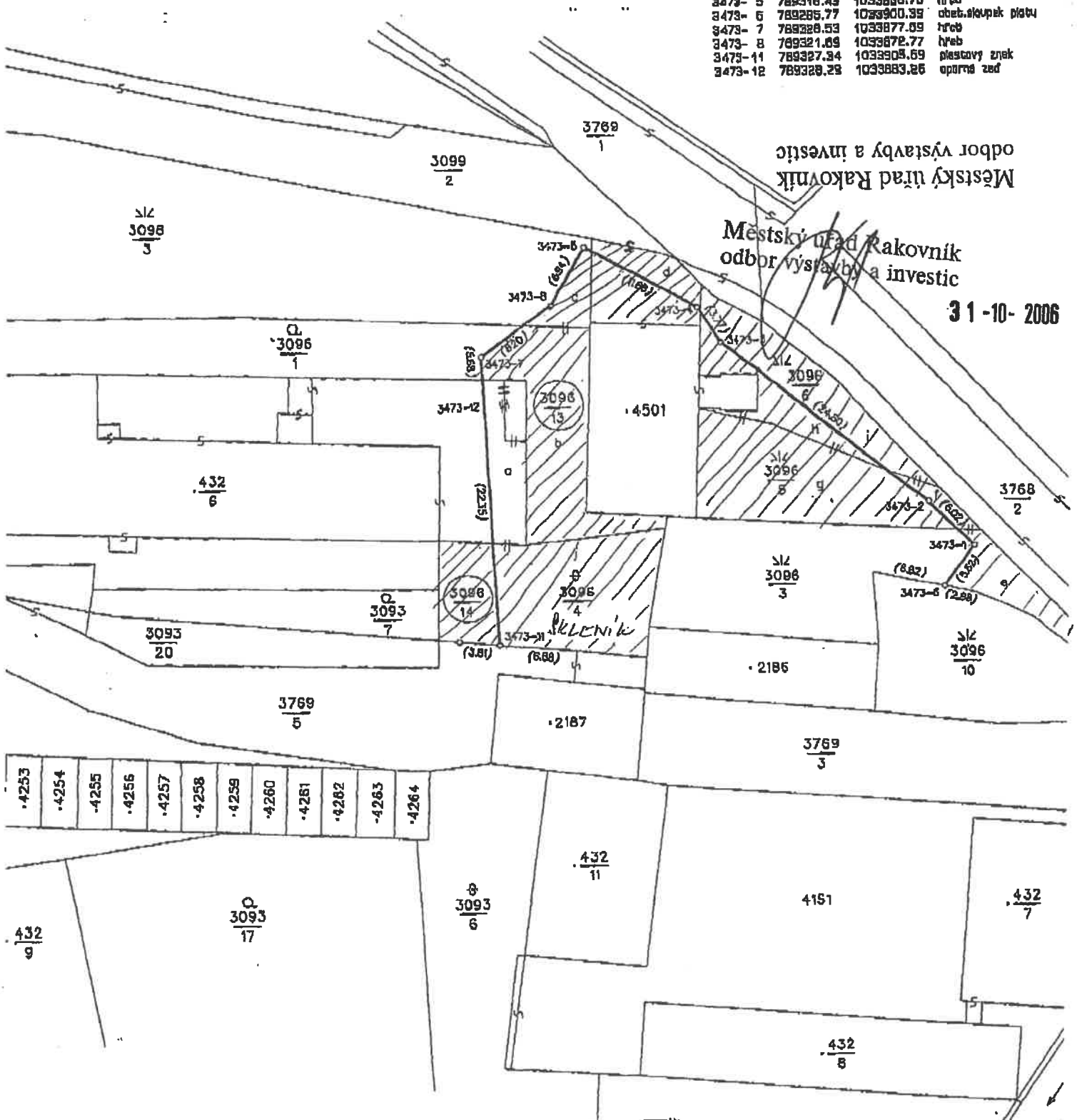

Městský úřad Rakovník
odbor výstavby a investic

Městský úřad Rakovník
odbor výstavby a investic
31-10-2006

MĚSTSKÝ ÚŘAD V RAKOVNÍKU,
ODBOR VÝSTAVBY A INVESTIC,
JAKO PŘÍSLUŠNÝ STAVEBNÍ ÚŘAD SOUHLASÍ S ROZDĚLENÍM
PARC. Č. 3096/1,3,4,5,6 KAT. Ú. Rakovník
DLE TOHOTO VYPRACOVANÉHO GP
3098/2, 3279/2

3-10-2006

Městský úřad Rakovník
odbor výstavby a investic

MĚSTSKÝ ÚŘAD RAKOVNÍK
odbor výstavby a investic
Husovo nám. 27, Rakovník
Telef. ústř.: 313 259 111
Fax:313 517 302, www.murako.cz

23856

Rakovník, dne 22.11.2006

Č.j.: Výst. 4030/2006/Va
Vyřizuje: Ing. Vachtlová
Tel: 313 259 158

LASSELSBERGER, a.s., Adelova 2549/1, 320 00 Plzeň

USNESENÍ

OPRAVA ZŘEJMÝCH NESPRÁVNOSTÍ

Sdělení:

Městský úřad Rakovník - odbor výstavby a investic, jako příslušný správní orgán vydal dne 31.10.2006 pod č.j. Výst. 4030/2006/Va sdělení, které se týká nezastavěnosti částí pozemků dle geometrického plánu číslo 3603-98/2006:

Správní orgán usnesením podle § 70 zákona č. 500/2004 Sb., správní řád, ve znění pozdějších předpisů opravuje v písemném vyhotovení sdělení zřejmou nesprávnost v posledním řádku textu na straně 1 a to tak, že text zřejmé nesprávnosti:

> **"Jako zastavěná plocha stavbou je díl a o výměře 61 m2 parc. 3096/13 a st. parc. 4501 o výměře 252 m2"**

opravuje textem:

> **"Jako zastavěná plocha stavbou je stavební parcela číslo 4501 o výměře 252 m2"**

Současně se připojuje opravený vyznačený geometrický plán číslo 3603-98/2006

Odůvodnění:

V části odůvodnění písemného vyhotovení rozhodnutí se vyskytla zřejmá nesprávnost, která se týkala obsahu sdělení. Správní orgán usnesením zřejmou nesprávnost opravil.

Poučení účastníků:

Podle § 70 správního řádu právo podat odvolání proti tomuto usnesení má pouze účastník, který jím může být přímo dotčen. Proti tomuto usnesení se lze odvolat do 15 dnů ode dne jeho oznámení k Krajský úřad Středočeského kraje, odboru územního a stavebního řízení, Zborovská 11, 150 21 Praha 5, podáním u zdejšího správního orgánu. Podle § 76 odst. 5 správního řádu odvolání nemá odkladný účinek.

Ing. Michaela Vachtlová
vedoucí odboru výstavby a investic

Městský úřad Rakovník
odbor výstavby a investic

Obdrží:
LASSELSBERGER, a.s., Adelova 2549/1, 320 00 Plzeň

23857

Seznam souřadnic GS-JTSK

Číslo bodu	Y	X	Poznámka
3473- 1	789298.63	1033895.85	hřeb
3473- 2	789286.81	1033891.52	hřeb
3473- 3	789306.65	1033876.50	hřeb
3473- 4	789306.52	1033873.28	hřeb
3473- 5	789318.43	1033866.75	hřeb
3473- 6	789285.77	1033900.39	obet.sloupek plotu
3473- 7	789328.53	1033877.39	hřeb
3473- 8	789321.89	1033872.77	hřeb
3473-11	789327.34	1033905.69	plastový znak
3473-12	789328.29	1033883.26	opěrná zeď

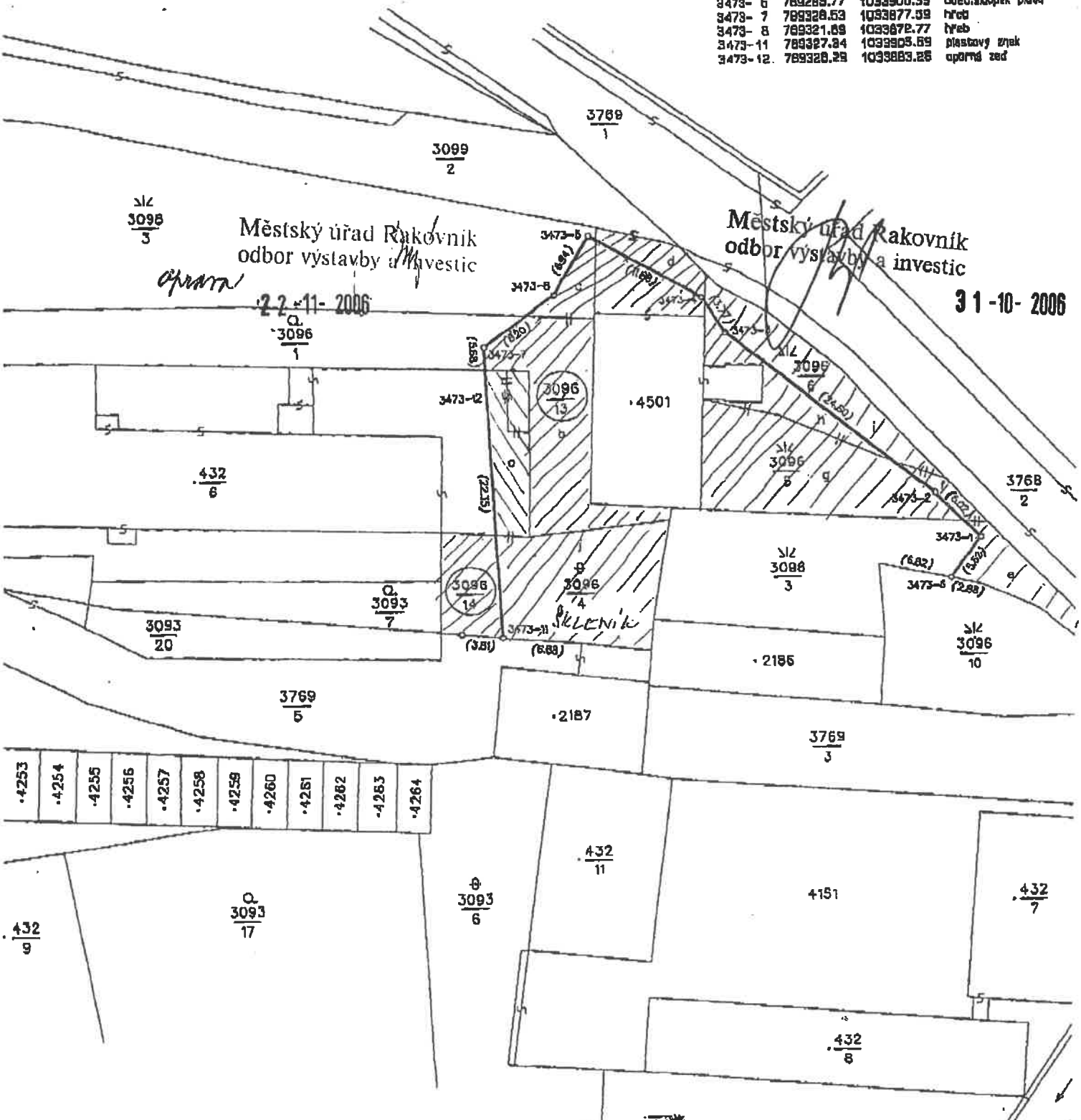

Městský úřad Rakovník
odbor výstavby a investic
22-11-2006

Městský úřad Rakovník
odbor výstavby a investic
31-10-2006

MĚSTSKÝ ÚŘAD V RAKOVNÍKU,
ODBOR VÝSTAVBY A INVESTIC,
JAKO PŘÍSLUŠNÝ STAVEBNÍ ÚŘAD SOUHLASÍ S ROZDĚLENÍM
PARC. Č. 3096/1,3,4,5,6 KAT. Ú. Rakovník
DLE TOHOTO VYPRACOVANÉHO GP
3098/2, 3099/2

3-10-2006

Městský úřad Rakovník
odbor výstavby a investic

VÝSTUP VZNIKLÝ PŘEVEDENÍM PÍSEMNOSTI V LISTINNÉ PODOBĚ DO ELEKTRONICKÉ PODOBY

Identifikace: 139831737011

Výstup doslovně souhlasí s listinou uloženou ve sbírce listin katastru

Vyhotoveno dne: 28.07.2020

Vyhotovil: Český úřad zeměměřický a katastrální - SCD

Vyhotoveno bezúplatně dálkovým přístupem pro účel: Insolvenční řízení, č.j.: Vrátný Tomáš pro Administrace insolvencí CITY TOWER, v.o.s.