GAUTE AUKCEMAJETKU.ONLINE
VEREJNEDRAZBY.CZ

INFORMAČNÍ MEMORANDUM

VÝBĚROVÉ ŘÍZENÍ A5306

INVESTICE - ADMINISTRATIVNÍ BUDOVA - BRNO - LESNÁ, podíl id 71/100 - KRÁLOVOPOLSKÁ RIA, užitná plocha 3.002m^2, pozemky 657m^2

Obsah

Důležité informace 3
Prohlídky 3
Předmět prodeje 4
Popis předmětu prodeje a lokality 4
Půdorysy a výměry podlaží 5
Katastrální mapa 11
List vlastnictví č. 1294, k.ú. Lesná, obec Brno 12
Fotodokumentace 16
Kontakt na organizátora VŘ 18

Důležité informace

Místo konání výběrového řízení (VŘ):	**www.verejnedrazby.cz/A5306**
Datum zahájení VŘ:	**5.5.2020**
Termín složení kauce a doručení podepsané smlouvy o složení kauce:	**do 23.9.2020 do 17:00 hod.**
Termín podání cenové nabídky (2.kolo):	**24.9.2020 do 12:00 hod.**
Termín konání samostatné anglické aukce (3.kolo)*:	**24.9.2020 v 15:00 hod.**
Minimální požadovaná cena:	**23,275.000,-Kč**
Odhadnutá (zjištěná) cena dle ZP:	33,236.000,-Kč
Požadovaná kauce:	**500.000,-Kč**

**samostatné anglické aukce (tzv. třetího kola tohoto VŘ) se mohou účastnit zájemci, jejichž nabídka se ve 2. kole umístila na prvním až třetím místě (tito zájemci budou neprodleně informováni emailem, popřípadě i telefonicky). Ihned po vyhodnocení druhého kola je zveřejněna hodnota nejvyšší nabídky z druhého kola a tato částka bude vyvolávací cenou v tzv. třetím kole, tj. v samostatné anglické aukci.*

Prodej v rámci insolvenčního řízení dlužníka:
KRÁLOVOPOLSKÁ RIA, a.s., KSBR 30 INS 14437/2017-A-32

Kontaktní osoba:
Bc. Petr Charvát, tel.: 739 602 406, mail: charvat@gaute.cz

Spolu s tímto prodejem probíhá i prodej - aukce A5465, jehož předmětem je prodej pozemků a podílů na pozemcích okolo budovy s jejich celkovou výměrou 1.390m2. Tyto jsou využívány jako přístupové, manipulační a parkovací plochy. Aukce A5465 probíhá zde: www.verejnedrazby.cz/A5465

Prohlídky

Datum a čas konání prohlídek předmětu dražby:
I. prohlídka: 8.6.2020 ve 12:00hod.
II. prohlídka: 29.6.2020 ve 12:00hod.
III. prohlídka: 3.8.2020 ve 12:00hod.
IV. prohlídka: 14.9.2020 ve 12:00hod.

Účast na prohlídce je nutné potvrdit nejpozději 24 hodin před konáním prohlídky a to mailem na: charvat@gaute.cz nebo na tel. 739 602 406, p. Charvát!!

Sraz zájemců k prohlídce je u místa, kde se nachází předmět prodeje, tj. na adrese Okružní 875/19a, 638 00 Brno. GPS souřadnice: 49.2229603N, 16.6218861E

Předmět prodeje

spoluvlastnický podíl ve výši 71/100 k nemovitostem:

- pozemek parc.č. 1394/13 o výměře 610 m2, zastavěná plocha a nádvoří,
- pozemek parc.č. 1394/42 o výměře 30 m2, ostatní plocha,
- pozemek parc.č. 1394/43 o výměře 17 m2, ostatní plocha,
- stavba č.p. 875, zp.využití jiná stavba, v části obce Lesná, stavba stojí na pozemku parc.č. 1394/13

vše zapsáno v katastru nemovitostí na LV č. 1294 pro katastrální území Lesná, obec Brno, u Katastrálního úřadu pro Jihomoravský kraj, KP Brno-město.

Popis předmětu prodeje a lokality

Výběrové řízení na prodej spoluvlastnického podílu ve výši id. 71/100 administrativní budovy a pozemků z majetku dlužníka KRÁLOVOPOLSKÁ RIA, a.s.. Budova je 7 podlažní, nachází se v Brně, k.ú. Lesná, při ulici Okružní s dobrou dopravní dostupností. Budova je v dobrém stavebně technickém stavu, po částečné rekonstrukci. Celková užitná plocha budovy činí 3.002m2. Plocha pozemků činí 657m2. Minimální požadovaná cena činí 70% znaleckého posudku!!

Budova č.p. 875 je využívána k administrativním účelům, obsahuje 7 podlaží (7 podlaží tvoří strojovna a technická místnost), je využívána spoluvlastníky tj. firmou KRÁLOVOPOLSKÁ RIA, a.s., která vlastní podíl id. 71/100 a firmou NOVÝ DOMOV, stavební bytové družstvo, která vlastní podíl id. 29/100. V letech 2007-2008 proběhla rekonstrukce interiéru sociálních místností ve 3.NP, 4.NP a 5.NP a výměna oken za plastová na celé budově. V roce 2016 byla provedena rekonstrukce vstupní haly do budovy. Budova je napojena na hlavní řády IS: vodovod, el.nn, kanalizaci a teplovod Tepláren Brno. Přístup je bezproblémový z veřejné komunikace.

Územní plán

Budova se nachází v zóně stavební, stabilizované, označené SO - SMÍŠENÉ PLOCHY OBCHODU A SLUŽEB.

S ohledem na to, že výběrové řízení končí po 1.7.2020, neplatí již povinnost nabídnout předmět prodeje spoluvlastníkovi za účelem uplatnění předkupního práva!!

Movitý majetek tvořící vybavení nemovitých věcí není předmětem prodeje!!

Kategorie energetické náročnosti budovy: G - průkaz nedodán.

Půdorysy a výměry podlaží

1. PP

Podlaží	Číslo místnosti	Výměra m²	popis	Uživatel
1.PP	101	28,5	chodba	společné
1.PP	102	3,2	výtah	společné
1.PP	103	4,9	výtah	společné
1.PP	104	42,0	chodba	společné
1.PP	105	17,5	kancelář	KPRIA
1.PP	106	16,5	kancelář	KPRIA
1.PP	107	25,5	kancelář	KPRIA
1.PP	108	7,6	serverovna	KPRIA
1.PP	109	8,8	rozvodna NN	společné
1.PP	110	37,7	kancelář	KPRIA
1.PP	111	143,5	kotelna (výměník)	společné
1.PP	112	21,5	zasedací místnost	KPRIA
1.PP	113	46,2	sklad	NOVY DOMOV
1.PP	114	1,3	technická místnost	KPRIA
1.PP	115	8,8	WC	KPRIA
1.PP	116	10,3	WC	KPRIA
1.PP	117	9,5	sklad	KPRIA
1.PP	118	32,7	zasedací místnost	KPRIA
1.PP	119	4,5	kuchyňka	KPRIA
1.PP	120	57,1	kancelář	KPRIA

1. NP

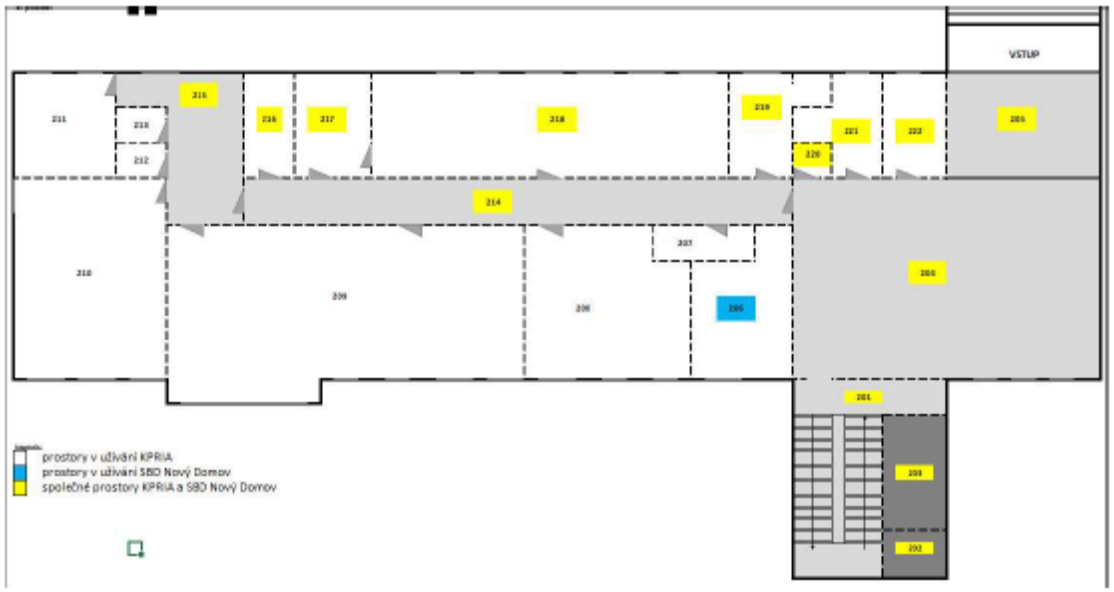

Podlaží	Číslo místnosti	Výměra m²	popis	Uživatel
1.NP	201	28,5	schodiště	společné
1.NP	202	4,9	výtah	společné
1.NP	203	3,2	výtah	společné
1.NP	204	95,8	vstupní hala	společné
1.NP	205	20,3	vstup	společné
1.NP	206	21,3	kancelář	SBD
1.NP	207	6,1	serverovna	KPRIA
1.NP	208	47,8	kancelář	KPRIA
1.NP	209	78,4	kancelář	KPRIA
1.NP	210	36,0	kancelář	KPRIA
1.NP	211	17,9	kancelář	KPRIA
1.NP	212	3,4	WC	KPRIA
1.NP	213	3,4	WC	KPRIA
1.NP	214	34,9	chodba	společné
1.NP	215	16,2	chodba	společné
1.NP	216	8,1	šatna	společné
1.NP	217	11,9	kuchyně	společné
1.NP	218	54,6	jídelna	společné
1.NP	219	10,1	šatna	společné
1.NP	220	1,5	technická místnost	společné
1.NP	221	7,3	WC	společné
1.NP	222	10,4	WC	společné

2. NP

Podlaží	Číslo místnosti	Výměra m²	popis	Uživatel
2.NP	301	28,5	schodiště	společné
2.NP	302	4,9	výtah	společné
2.NP	303	3,2	výtah	společné
2.NP	304	58,8	chodba	NOVÝ DOMOV
2.NP	305	35,3	kancelář	NOVÝ DOMOV
2.NP	306	24,7	kancelář	NOVÝ DOMOV
2.NP	307	24,4	kancelář	NOVÝ DOMOV
2.NP	308	26,0	kancelář	NOVÝ DOMOV
2.NP	308	35,7	kancelář	NOVÝ DOMOV
2.NP	310	2,8	kuchyňka	NOVÝ DOMOV
2.NP	311	36,3	kancelář	NOVÝ DOMOV
2.NP	312	46,2	kancelář	NOVÝ DOMOV
2.NP	313	22,3	kancelář	NOVÝ DOMOV
2.NP	314	16,6	kancelář	NOVÝ DOMOV
2.NP	315	15,8	kancelář	NOVÝ DOMOV
2.NP	316	16,0	kancelář	NOVÝ DOMOV
2.NP	317	23,5	kancelář	NOVÝ DOMOV
2.NP	318	1,8	technická místnost	NOVÝ DOMOV
2.NP	319	8,3	WC	NOVÝ DOMOV
2.NP	320	11,7	WC	NOVÝ DOMOV
2.NP	321	25,0	kancelář	NOVÝ DOMOV
2.NP	322	23,5	kancelář	NOVÝ DOMOV
2.NP	323	16,8	kancelář	NOVÝ DOMOV
2.NP	324	23,7	kancelář	NOVÝ DOMOV
2.NP	325	5,5	kuchyňka	NOVÝ DOMOV

3. NP

Podlaží	Číslo místnosti	Výměra m²	popis	Uživatel
3.NP	401	28,5	schodiště	společné
3.NP	402	4,9	výtah	společné
3.NP	403	3,2	výtah	společné
3.NP	404	58,8	chodba	KPRIA
3.NP	405	35,3	kancelář	KPSAG
3.NP	406	24,7	kancelář	KPSAG
3.NP	407	24,4	kancelář	KPSAG
3.NP	408	26,0	kancelář	KPSAG
3.NP	409	35,7	kancelář	KPSAG
3.NP	410	2,8	kuchyňka	KPSAG
3.NP	411	36,3	kancelář	KPSAG
3.NP	412	46,2	kancelář	KPSAG
3.NP	413	22,3	kancelář	KPSAG
3.NP	414	16,6	kancelář	KPSAG
3.NP	415	15,8	kancelář	KPSAG
3.NP	416	16,0	kancelář	NOVÝ DOMOV
3.NP	417	23,5	kancelář	NOVÝ DOMOV
3.NP	418	1,8	technická místnost	společné
3.NP	419	8,3	WC	společné
3.NP	420	11,7	WC	společné
3.NP	421	25,0	kancelář	NOVÝ DOMOV
3.NP	422	23,5	kancelář	NOVÝ DOMOV
3.NP	423	16,8	kancelář	NOVÝ DOMOV
3.NP	424	23,7	kancelář	NOVÝ DOMOV
3.NP	425	5,5	kuchyňka	společné

4. NP

Podlaží	Číslo místnosti	Výměra m²	popis	Uživatel
4.NP	501	28,5	schodiště	společné
4.NP	502	4,9	výtah	společné
4.NP	503	3,2	výtah	společné
4.NP	504	58,9	chodba	KPRIA
4.NP	505	35,3	kancelář	KPRIA
4.NP	506	24,7	kancelář	KPRIA
4.NP	507	24,4	kancelář	KPRIA
4.NP	508	26,0	kancelář	KPRIA
4.NP	509	35,7	kancelář	KPRIA
4.NP	510	2,7	kuchyňka	KPRIA
4.NP	511	36,3	kancelář	KPRIA
4.NP	512	46,2	kancelář	KPRIA
4.NP	513	22,3	kancelář	KPRIA
4.NP	514	16,6	kancelář	KPRIA
4.NP	515	15,8	kancelář	KPRIA
4.NP	516	16,0	kancelář	KPRIA
4.NP	517	23,5	kancelář	KPRIA
4.NP	518	1,8	technická místnost	KPRIA
4.NP	519	8,3	WC	KPRIA
4.NP	520	11,7	WC	KPRIA
4.NP	521	25,0	kancelář	KPRIA
4.NP	522	23,5	kancelář	KPRIA
4.NP	523	16,8	kancelář	KPRIA
4.NP	524	23,7	zasedací místnost	KPRIA
4.NP	525	5,5	kuchyňka	KPRIA

5. NP

Podlaží	Číslo místnosti	Výměra m²	popis	Uživatel
5.NP	601	28,5	schodiště	společné
5.NP	602	4,9	výtah	společné
5.NP	603	3,2	výtah	společné
5.NP	604	58,9	chodba	KPRIA
5.NP	605	35,3	kancelář	KPRIA
5.NP	606	24,7	kancelář	KPRIA
5.NP	607	24,4	kancelář	KPRIA
5.NP	608	26,0	kancelář	KPRIA
5.NP	609	35,7	kancelář	KPRIA
5.NP	610	2,8	kuchyňka	KPRIA
5.NP	611	36,3	kancelář	KPRIA
5.NP	612	46,2	kancelář	KPRIA
5.NP	613	22,3	kancelář	KPRIA
5.NP	614	16,6	kancelář	KPRIA
5.NP	615	15,7	kancelář	KPRIA
5.NP	616	16,0	kancelář	KPRIA
5.NP	617	23,5	kancelář	KPRIA
5.NP	618	1,8	technická místnost	KPRIA
5.NP	619	8,3	WC	KPRIA
5.NP	620	12,7	WC	KPRIA
5.NP	621	25,0	kancelář	KPRIA
5.NP	622	23,5	kancelář	KPRIA
5.NP	623	16,8	kancelář	KPRIA
5.NP	624	9,2	kancelář	KPRIA
5.NP	625	9,3	vstup strojovna	KPRIA
5.NP	626	3,4	chodba	KPRIA
5.NP	627	5,5	kuchyňka	KPRIA

Katastrální mapa

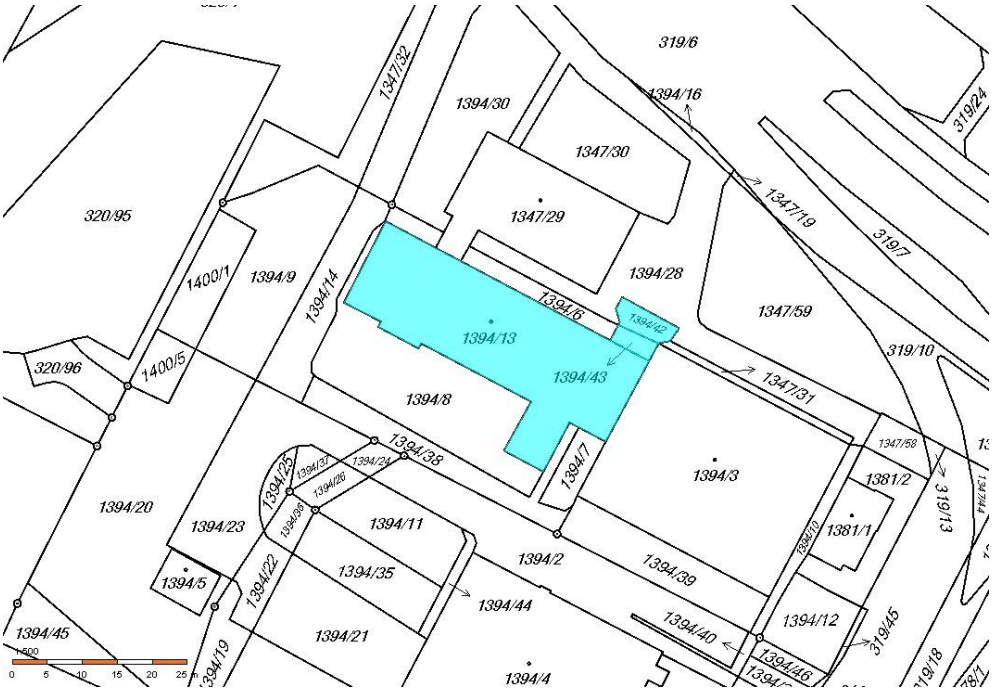

List vlastnictví č. 1294, k.ú. Lesná, obec Brno

VÝPIS Z KATASTRU NEMOVITOSTÍ

prokazující stav evidovaný k datu *22.11.2019 12:35:02*

Vyhotoveno dálkovým přístupem do katastru nemovitostí pro účel ověření výstupu z informačního systému veřejné správy ve smyslu § 9 zák. č. 365/2000 Sb., ve znění pozdějších předpisů.

Okres: CZ0642 Brno-město — Obec: 582786 Brno

Kat.území: 610887 Lesná — List vlastnictví: 1294

V kat. území jsou pozemky vedeny v jedné číselné řadě

A Vlastník, jiný oprávněný	Identifikátor	Podíl
Vlastnické právo		
KRÁLOVOPOLSKÁ RIA, a.s., Okružní 875/19a, Lesná, 63800 Brno	64506347	71/100
NOVÝ DOMOV, stavební bytové družstvo, Okružní 875/19a, Lesná, 63800 Brno	00047627	29/100

B Nemovitosti

Pozemky

Parcela	Výměra[m2]	Druh pozemku	Způsob využití	Způsob ochrany
1394/13	610	zastavěná plocha a nádvoří		
Na pozemku stojí stavba: Lesná, č.p. 875, jiná st.				
1394/42	30	ostatní plocha	ostatní komunikace	
1394/43	17	ostatní plocha	jiná plocha	

Stavby

Typ stavby Část obce, č. budovy	Způsob využití	Na parcele	Způsob ochrany
Lesná, č.p. 875	jiná st.	1394/13	

B1 Věcná práva sloužící ve prospěch nemovitosti v části B - **Bez zápisu**

C Věcná práva zatěžující nemovitosti v části B včetně souvisejících údajů

Typ vztahu

o **Zástavní právo smluvní**
k id.podílu 71/100
ve výši 5.000.000,- Kč, budoucí pohledávky do výše 100.000.000,- Kč vzniklé do 31.12.2020
Oprávnění pro
Československá obchodní banka, a. s., Radlická 333/150, Radlice, 15000 Praha 5, RČ/IČO: 00001350
Povinnost k
KRÁLOVOPOLSKÁ RIA, a.s., Okružní 875/19a, Lesná, 63800 Brno, RČ/IČO: 64506347
Stavba: Lesná, č.p. 875
Listina Smlouva o zřízení zástavního práva podle obč.z. ze dne 18.06.2008. Právní účinky vkladu práva ke dni 18.06.2008.
V-10916/2008-702
Pořadí k datu podle právní úpravy účinné v době vzniku práva

o **Zástavní právo smluvní**
k id.podílu 71/100
ve výši 5.000.000,- Kč, budoucí pohledávky do výše 100.000.000,- Kč vzniklé do 31.12.2020
Oprávnění pro
Československá obchodní banka, a. s., Radlická 333/150, Radlice, 15000 Praha 5, RČ/IČO: 00001350
Povinnost k

Nemovitosti jsou v územním obvodu, ve kterém vykonává státní správu katastru nemovitostí ČR Katastrální úřad pro Jihomoravský kraj, Katastrální pracoviště Brno-město, kód: 702.
strana 1

VÝPIS Z KATASTRU NEMOVITOSTÍ

prokazující stav evidovaný k datu *22.11.2019 12:35:02*

Okres: CZ0642 Brno-město Obec: 582786 Brno

Kat.území: 610887 Lesná List vlastnictví: 1294

V kat. území jsou pozemky vedeny v jedné číselné řadě

Typ vztahu

Povinnost k
KRÁLOVOPOLSKÁ RIA, a.s., Okružní 875/19a, Lesná, 63800
Brno, RČ/IČO: 64506347
Parcela: 1394/13

Listina Smlouva o zřízení zástavního práva podle obč.z. ze dne 13.02.2009. Právní účinky vkladu práva ke dni 04.03.2009.
V-3228/2009-702

Pořadí k datu podle právní úpravy účinné v době vzniku práva

o Zástavní právo smluvní
k id.podílu 71/100
budoucí pohledávky do výše 100.000.000,- Kč vzniklé do 31.12.2025

Oprávnění pro
Československá obchodní banka, a. s., Radlická 333/150,
Radlice, 15000 Praha 5, RČ/IČO: 00001350

Povinnost k
KRÁLOVOPOLSKÁ RIA, a.s., Okružní 875/19a, Lesná, 63800
Brno, RČ/IČO: 64506347
Parcela: 1394/13
Stavba: Lesná, č.p. 875

Listina Smlouva o zřízení zástavního práva podle obč.z. ze dne 19.07.2010. Právní účinky vkladu práva ke dni 21.07.2010.
V-13548/2010-702

Pořadí k datu podle právní úpravy účinné v době vzniku práva

o Zástavní právo smluvní
k id. podílu 71/100
ve výši 10.000.000,- Kč, budoucí pohledávky do výše 155.000.000,- Kč vzniklé do 31.12.2036, budoucí pohledávky do výše 165.000.000,- Kč vzniklé do 31.12.2036

Oprávnění pro
Československá obchodní banka, a. s., Radlická 333/150,
Radlice, 15000 Praha 5, RČ/IČO: 00001350

Povinnost k
KRÁLOVOPOLSKÁ RIA, a.s., Okružní 875/19a, Lesná, 63800
Brno, RČ/IČO: 64506347
Parcela: 1394/42, Parcela: 1394/43

Listina Smlouva o zřízení zástavního práva podle obč.z. 1562/16/09546 ze dne 31.08.2016. Právní účinky zápisu k okamžiku 20.09.2016 13:17:14. Zápis proveden dne 01.11.2016.
V-21523/2016-702

Pořadí k 20.09.2016 13:17

o Věcné břemeno chůze
dle čl. 3. smlouvy

Oprávnění pro
Parcela: 1394/3

Povinnost k
Parcela: 1394/42, Parcela: 1394/43

Listina Smlouva o zřízení věcného břemene - bezúplatná ze dne 14.03.2017. Právní účinky zápisu k okamžiku 23.03.2017 08:49:47. Zápis proveden dne 20.04.2017.
V-6976/2017-702

Nemovitosti jsou v územním obvodu, ve kterém vykonává státní správu katastru nemovitostí ČR
Katastrální úřad pro Jihomoravský kraj, Katastrální pracoviště Brno-město, kód: 702.
strana 2

VÝPIS Z KATASTRU NEMOVITOSTÍ

prokazující stav evidovaný k datu *22.11.2019 12:35:02*

Okres: CZ0642 Brno-město Obec: 582786 Brno

Kat.území: 610887 Lesná List vlastnictví: 1294

V kat. území jsou pozemky vedeny v jedné číselné řadě

Typ vztahu

Pořadí k 23.03.2017 08:49

o Věcné břemeno užívání

dle čl. 3. smlouvy

Oprávnění pro

Parcela: 1394/3

Povinnost k

Stavba: Lesná, č.p. 875

Listina Smlouva o zřízení věcného břemene - bezúplatná ze dne 14.03.2017. Právní účinky zápisu k okamžiku 23.03.2017 08:49:47. Zápis proveden dne 20.04.2017.

V-6976/2017-702

Pořadí k 23.03.2017 08:49

D Poznámky a další obdobné údaje

Typ vztahu

o Rozhodnutí o úpadku (§ 136 odst. 1 insolvenčního zákona)

Povinnost k

KRÁLOVOPOLSKÁ RIA, a.s., Okružní 875/19a, Lesná, 63800 Brno, RČ/IČO: 64506347

Listina Usnesení insolvenčního soudu o úpadku KSBR 30 INS-14437/2017 -A-32 Krajský soud v Brně ze dne 01.08.2017. Právní účinky zápisu k okamžiku 01.08.2017 16:08:51. Zápis proveden dne 04.08.2017; uloženo na prac. Brno-město

Z-9646/2017-702

Plomby a upozornění - Bez zápisu

E *Nabývací tituly a jiné podklady zápisu*

Listina

o Hospodářská smlouva ze dne ze dne 15.04.1991.

POLVE:155/1992 Z-1600155/1992-702

Pro: NOVÝ DOMOV, stavební bytové družstvo, Okružní 875/19a, Lesná, 63800 Brno *RČ/IČO:* 00047627

o Prohlášení vkladatele V5 5962/1999 ze dne 17.6.1999, právní účinky vkladu vznikly dnem 28.6.1999.

POLVE:384/1999 Z-1600384/1999-702

Pro: KRÁLOVOPOLSKÁ RIA, a.s., Okružní 875/19a, Lesná, 63800 Brno *RČ/IČO:* 64506347
NOVÝ DOMOV, stavební bytové družstvo, Okružní 875/19a, Lesná, 63800 Brno 00047627

o Smlouva kupní ze dne 05.11.2008. Právní účinky vkladu práva ke dni 20.11.2008.

V-21168/2008-702

Pro: NOVÝ DOMOV, stavební bytové družstvo, Okružní 875/19a, Lesná, 63800 Brno *RČ/IČO:* 00047627

o Smlouva kupní ze dne 05.11.2008. Právní účinky vkladu práva ke dni 02.12.2008.

V-22068/2008-702

Pro: KRÁLOVOPOLSKÁ RIA, a.s., Okružní 875/19a, Lesná, 63800 Brno *RČ/IČO:* 64506347

Nemovitosti jsou v zemním obvodu, ve kterém vykonává státní správu katastru nemovitostí ČR Katastrální úřad pro Jihomoravský kraj, Katastrální pracoviště Brno-město, kód: 702.
strana 3

VÝPIS Z KATASTRU NEMOVITOSTÍ

prokazující stav evidovaný k datu 22.11.2019 12:35:02

Okres: CZ0642 Brno-město Obec: 582786 Brno

Kat.území: 610887 Lesná List vlastnictví: 1294

V kat. území jsou pozemky vedeny v jedné číselné řadě

Listina

o Smlouva kupní 6315011173 ze dne 20.04.2015. Právní účinky zápisu k okamžiku 21.04.2015 15:01:16. Zápis proveden dne 15.05.2015.

V-10256/2015-702

Pro: KRÁLOVOPOLSKÁ RIA, a.s., Okružní 875/19a, Lesná, 63800 Brno RČ/IČO: 64506347

NOVÝ DOMOV, stavební bytové družstvo, Okružní 875/19a, Lesná, 63800 Brno 00047627

F Vztah bonitovaných půdně ekologických jednotek (BPEJ) k parcelám - Bez zápisu

Nemovitosti jsou v územním obvodu, ve kterém vykonává státní správu katastru nemovitostí ČR: Katastrální úřad pro Jihomoravský kraj, Katastrální pracoviště Brno-město, kód: 702.

Vyhotovil: Český úřad zeměměřický a katastrální - SCD

Vyhotoveno: 22.11.2019 12:56:59

Ověřuji pod pořadovým číslem V 1050/2019, že tato listina, která vznikla převedením výstupu z informačního systému veřejné správy z elektronické podoby do podoby listinné, skládající se z ..... listů, odpovídá výstupu z informačního systému veřejné správy v elektronické podobě.

V ..... dne .....

Podpis ..... Razítko .....

Nemovitosti jsou v územním obvodu, ve kterém vykonává státní správu katastru nemovitostí ČR
Katastrální úřad pro Jihomoravský kraj, Katastrální pracoviště Brno-město, kód: 702.
strana 4

Fotodokumentace





Kontakt na organizátora VŘ

GAUTE, a.s., Lidická 26, 602 00 Brno
Bc. Petr Charvát, tel. 541 213 390, 739 602 406, e-mail: charvat@gaute.cz,
www.verejnedrazby.cz/A5306